

# КОМИТЕТ ПО КОНКУРЕНТНОЙ ПОЛИТИКЕ МОСКОВСКОЙ ОБЛАСТИ

«УТВЕРЖДЕНО»

Комитет по конкурентной политике  
Московской области

«\_\_» \_\_\_\_\_ 20\_\_ г.

## ИЗВЕЩЕНИЕ О ПРОВЕДЕНИИ АУКЦИОНА В ЭЛЕКТРОННОЙ ФОРМЕ № ПЗЭ-ЛОТ/22-4068

по продаже земельного участка, государственная собственность на который не разграничена, расположенного на территории городского округа Лотошино Московской области, вид разрешенного использования: для ведения личного подсобного хозяйства (приусадебный земельный участок)

**ТОЛЬКО ДЛЯ ГРАЖДАН - ФИЗИЧЕСКИХ ЛИЦ  
(НЕ ИНДИВИДУАЛЬНЫХ ПРЕДПРИНИМАТЕЛЕЙ)**

№ процедуры easuz.mosreg.ru/torgi **00400010102089**

Дата начала приема заявок: **21.12.2022**

Дата окончания приема заявок: **03.02.2023**

Дата аукциона: **07.02.2023**

**2022** год

## 1. Правовое регулирование

Аукцион в электронной форме, открытый по форме подачи предложений о цене предмета аукциона с ограничением по составу Участников – **ТОЛЬКО ДЛЯ ГРАЖДАН** (далее – аукцион), проводится в соответствии с требованиями:

- Гражданского кодекса Российской Федерации;
- Земельного кодекса Российской Федерации;
- Федерального закона от 26.07.2006 № 135-ФЗ «О защите конкуренции»;
- Закона Московской области от 07.06.1996 №23/96-ОЗ «О регулировании земельных отношений в Московской области»;
- Сводного заключения Министерства имущественных отношений Московской области от 16.12.2022 № 222-3 п. 3;
- постановления Администрации городского округа Лотошино Московской области от 19.12.2022 № 1583 «О проведении торгов в электронной форме аукциона по продаже земельного участка из земель населенных пунктов, государственная собственность на который не разграничена» (Приложение 1);
- иных нормативно правовых актов Российской Федерации и Московской области.

## 2. Сведения об аукционе

**2.1. Продавец** – орган исполнительной власти Московской области или исполнительно-распорядительный орган муниципального образования Московской области, принимающий решение о проведении аукциона, об отказе от проведения аукциона, об условиях аукциона (в том числе о начальной цене предмета аукциона, условиях и сроках договора купли-продажи), отвечающий за соответствие земельного участка характеристикам, указанным в Извещении о проведении аукциона, за своевременное опубликование Извещения о проведении аукциона в порядке, установленном для официального опубликования (обнародования) муниципальных правовых актов по месту нахождения земельного участка, за соблюдение сроков заключения договора купли-продажи земельного участка и осуществляющий его заключение.

**Наименование:** Администрация городского округа Лотошино Московской области

**Местонахождение:** 143800, Московская область, городской округ Лотошино, п. Лотошино, ул. Центральная, д.18

**Адрес сайта:** <https://лотошинье.рф>

**Адрес электронной почты:** [loto@mosreg.ru](mailto:loto@mosreg.ru).

**Телефон:** + 7 (496) 287-15-15 факс: +7 (496) 287-00-10.

**В лице Комитета по управлению имуществом Администрации городского округа Лотошино Московской области.**

**Местонахождение:** 143800, Московская обл, Лотошинский р-н, рп Лотошино, ул Центральная д. 18.

**Адрес сайта:** <https://лотошинье.рф>

**Адрес электронной почты:** [komui@mail.ru](mailto:komui@mail.ru).

**Телефон:** +7(496)2871560.

**2.2. Организатор аукциона** – орган, отвечающий за соответствие организации и проведения аукциона требованиям действующего законодательства, утверждающий Извещение о проведении аукциона, состав Аукционной комиссии, в том числе обеспечивающий прием и возврат задатков в установленном порядке.

**Наименование:** Комитет по конкурентной политике Московской области.

**Адрес:** 143407, Московская область, г. Красногорск, бульвар Строителей, д. 1.

**Сайт:** [www.zakaz-mo.mosreg.ru](http://www.zakaz-mo.mosreg.ru)

**2.2.1. Лицо, осуществляющее организационно - технические функции по организации и проведению аукциона** – отвечает за соблюдение сроков размещения Извещения о проведении аукциона и документов, составляемых в ходе проведения аукциона на официальном сайте Российской Федерации в информационно-телекоммуникационной сети «Интернет» для размещения информации о проведении торгов по адресу [www.torgi.gov.ru](http://www.torgi.gov.ru) (далее – Официальный сайт торгов), на Едином портале торгов Московской области (далее – Портал ЕАСУЗ), на электронной площадке [www.rts-tender.ru](http://www.rts-tender.ru) (далее – электронная площадка) в соответствии с действующим законодательством.

**Наименование:** Государственное казенное учреждение Московской области «Региональный центр торгов» (сокращенное наименование - ГКУ «РЦТ»).

Адрес: 143407, Московская область, г. Красногорск, бульвар Строителей, д. 7.

Адрес электронной почты: rct\_torgi@mosreg.ru

**2.3. Оператор электронной площадки** – юридическое лицо, зарегистрированное на территории Российской Федерации, владеющее электронной площадкой, в том числе необходимыми для ее функционирования программно-аппаратными средствами, обеспечивающее ее функционирование и включенное в перечень операторов электронных площадок, утвержденный Распоряжением Правительства Российской Федерации от 12.07.2018 № 1447-р «Об утверждении перечней операторов электронных площадок и специализированных электронных площадок, предусмотренных Федеральными законами от 05.04.2013 № 44-ФЗ, от 18.07.2011 № 223-ФЗ».

**Наименование:** Общество с ограниченной ответственностью «РТС-тендер».

**Место нахождения:** 121151, город Москва, набережная Тараса Шевченко, дом 23А

**Адрес сайта:** www.rts-tender.ru.

**Адрес электронной почты:** iSupport@rts-tender.ru

**Телефон:** 7 (499) 653-55-00

**2.4. Предмет аукциона:** продажа земельного участка, государственная собственность на который не разграничена, расположенного на территории городского округа Лотошино Московской области (далее - Земельный участок).

**2.5. Сведения о Земельном участке:**

**Местоположение (адрес):** Московская область, рп Лотошино, д Введенское, Российская Федерация, городской округ Лотошино

**Площадь, кв. м:** 408

**Кадастровый номер:** 50:02:0010402:1378 (выписка из Единого государственного реестра недвижимости об объекте недвижимости от 15.11.2022 № КУВИ-001/2022-201651000 - Приложение 2)

**Сведения о правах на земельный участок:** государственная собственность не разграничена (выписка из Единого государственного реестра недвижимости об объекте недвижимости от 15.11.2022 № КУВИ-001/2022-201651000 - Приложение 2)

**Сведения о наличии или отсутствии ограничений оборотоспособности и ограничений в использовании земельного участка:** указаны в постановлении Администрации городского округа Лотошино Московской области от 19.12.2022 № 1583 «О проведении торгов в электронной форме аукциона по продаже земельного участка из земель населенных пунктов, государственная собственность на который не разграничена» (Приложение 1), Сводной информации об оборотоспособности и градостроительных ограничениях земельного участка от 08.12.2022 № СИ-РГИС-7739466281 (Приложение 4), письме ПАО «Россети Московский регион» от 13.12.2022 № ЛРЭС/424/44 (Приложение 4), письмах Администрации городского округа Лотошино Московской области от 14.12.2022 № 1/14-3289, от 06.12.2022 № 1/14-3231 (Приложение 4), акте осмотра Земельного участка от 06.12.2022 № 359 (Приложение 4), в том числе:

1. Земельный участок полностью расположен в водоохранной зоне (р. Русса).

Использовать Земельный участок в соответствии с требованиями Водного кодекса Российской Федерации.

2. На Земельном участке расположена бетонная опора ЛЭП и воздушная линия 0,4 кВ принадлежащая ПАО «Россети Московский регион» Лотошинский РЭС, размещенная в соответствии с требованиями ст. 39.36 Земельного кодекса Российской Федерации.

Охранная зона воздушной линии 0,4 кВ составляет 2 м с каждой стороны.

Использовать земельный участок в соответствии с требованиями постановления Правительства Российской Федерации от 24.02.2009 № 160 «О порядке установления охранных зон объектов электросетевого хозяйства и особых условий использования земельных участков, расположенных в границах таких зон».

**Категория земель:** земли населенных пунктов

**Вид разрешенного использования:** для ведения личного подсобного хозяйства (приусадебный земельный участок)

**Фотоматериалы:** Приложение 3.

**Сведения о максимально и (или) минимально допустимых параметрах разрешенного строительства:** указаны в приложении к Сводной информации об оборотоспособности и градостроительных ограничениях земельного участка от 08.12.2022 № СИ-РГИС-7739466281 (Приложение 4)

**Информация о возможности подключения (технологического присоединения) объекта капитального строительства к сетям инженерно-технического обеспечения (Приложение 5)<sup>1</sup>**

**Начальная цена предмета аукциона:** **104 117,52 руб.** (Сто четыре тысячи сто семнадцать руб. 52 коп.), НДС не облагается. Начальная цена предмета аукциона определена в соответствии с выпиской из Единого государственного реестра недвижимости о кадастровой стоимости объекта недвижимости от 29.11.2022 № КУВИ-001/2022-211599048 (Приложение 2).

**«Шаг аукциона»:** **3 123,52 руб.** (Три тысячи сто двадцать три руб. 52 коп.).

**Размер задатка для участия в аукционе:** **20 823,50 руб.** (Двадцать тысяч восемьсот двадцать три руб. 50 коп.), НДС не облагается.

**2.6. Место приема Заявок на участие в аукционе (далее - Заявка):** электронная площадка [www.rts-tender.ru](http://www.rts-tender.ru).

**2.7. Дата и время начала приема Заявок:** **21.12.2022 в 09 час. 00 мин.\***

Прием Заявок осуществляется круглосуточно.

\* Здесь и далее указано московское время.

**2.8. Дата и время окончания срока приема Заявок и начала их рассмотрения:** **03.02.2023 в 18 час. 00 мин.**

**2.9. Дата окончания рассмотрения Заявок:** **07.02.2023.**

**2.10. Место проведения аукциона:** электронная площадка [www.rts-tender.ru](http://www.rts-tender.ru).

**2.11. Дата и время начала проведения аукциона:** **07.02.2023 в 12 час. 00 мин.**

### **3. Информационное обеспечение аукциона**

**3.1.** Извещение о проведении аукциона (далее - Извещение) размещается на Официальном сайте торгов, на Портале ЕАСУЗ и на электронной площадке: [www.rts-tender.ru](http://www.rts-tender.ru).

Извещение публикуется в порядке, установленном для официального опубликования (обнародования) муниципальных правовых актов уставом муниципального образования, по месту нахождения Земельного участка:

- на официальном сайте Администрации городского округа Лотошино Московской области [www.лотошинье.рф](http://www.лотошинье.рф);

---

<sup>1</sup> Устанавливается для земельных участков, если в соответствии с разрешенным использованием земельного участка предусматривается возможность строительства зданий, сооружений.

- в официальном печатном издании «Сельская Новь».

Все приложения к Извещению являются его неотъемлемой частью.

**3.2.** Осмотр Земельного участка производится без взимания платы и обеспечивается Продавцом во взаимодействии с Организатором аукциона в установленный пунктами 2.7 и 2.8 Извещения срок приема Заявок.

Для осмотра Земельного участка с учетом установленных сроков лицо, желающее осмотреть Земельный участок, не позднее, чем за 2 (два) рабочих дня до дня окончания срока приема Заявок через личный кабинет пользователя на Портале ЕАСУЗ (<https://easuz.mosreg.ru/torgi>) направляет Запрос на осмотр Земельного участка

**Важно!** Для того чтобы направить запрос на осмотр Земельного участка пользователю нужно авторизоваться на Портале ЕАСУЗ (<https://easuz.mosreg.ru/torgi>).

В течение 2 (двух) рабочих дней со дня поступления Запроса на осмотр Земельного участка оформляется «смотровое письмо» и направляется в личный кабинет пользователя на Портале ЕАСУЗ (<https://easuz.mosreg.ru/torgi>).

#### **4. Требования к Заявителям**

Заявителем на участие в аукционе (далее – Заявитель) может быть **ТОЛЬКО ГРАЖДАНИН**, претендующий на заключение договора купли-продажи Земельного участка, имеющий электронную подпись, оформленную в соответствии с требованиями действующего законодательства удостоверяющим центром (далее - ЭП), и **ПРОШЕДШИЙ РЕГИСТРАЦИЮ (АККРЕДИТАЦИЮ) В КАЧЕСТВЕ ФИЗИЧЕСКОГО ЛИЦА (НЕ ИНДИВИДУАЛЬНОГО ПРЕДПРИНИМАТЕЛЯ)** на электронной площадке в соответствии с Регламентом Оператора электронной площадки и Инструкциями Претендента/Арендатора, размещенными на электронной площадке (далее - Регламент и Инструкции).

#### **ВНИМАНИЕ!**

**Пройти регистрацию на электронной площадке необходимо в качестве физического лица (не индивидуального предпринимателя).**

#### **5. Получение ЭП и регистрация (аккредитация) на электронной площадке**

**5.1.** Для прохождения процедуры регистрации (аккредитации) на электронной площадке Заявителю необходимо иметь ЭП, оформленную в соответствии с требованиями действующего законодательства.

**5.2.** Для обеспечения доступа к подаче заявки и к участию в аукционе Заявителю с учетом Раздела 4 и пункта 5.1 Извещения необходимо пройти регистрацию (аккредитацию) на электронной площадке в соответствии с Регламентом и Инструкциями.

Регистрация на электронной площадке осуществляется без взимания платы.

**5.3.** Информация по получению ЭП и регистрации (аккредитации) на электронной площадке указана также в Памятке (Приложение 9).

**5.4.** В случае если от имени Заявителя действует иное лицо (далее – Доверенное лицо), Заявителю и Доверенному лицу необходимо пройти регистрацию (аккредитацию) на электронной площадке в соответствии с Регламентом и Инструкциями с учетом положений Раздела 4 и пунктов 5.1 – 5.3 Извещения.

#### **6. Порядок внесения, блокирования и прекращения блокирования денежных средств в качестве задатка**

**6.1.** Для участия в аукционе устанавливается требование о внесении задатка.

**6.2.** В целях исполнения требований о внесении задатка для участия в аукционе Заявитель с учетом требований Разделов 4; 5 Извещения обеспечивает наличие денежных средств на счёте Оператора электронной площадки в размере, не менее суммы задатка, указанного в пункте 2.5 Извещения.

Перечисление денежных средств на счёт Оператора электронной площадки производится в соответствии с Регламентом и Инструкциями, по следующим реквизитам:

**Получатель платежа:** Общество с ограниченной ответственностью «РТС-тендер»

**Банковские реквизиты:** Филиал «Корпоративный» ПАО «Совкомбанк»  
БИК 044525360  
Расчётный счёт: 40702810512030016362  
Корр. счёт 30101810445250000360  
ИНН 7710357167 КПП 773001001

**Назначение платежа:**

**«Внесение гарантийного обеспечения по Соглашению о внесении гарантийного обеспечения, № аналитического счета \_\_\_\_\_, без НДС».**

**6.3.** Операции по перечислению денежных средств на аналитическом счете Оператора электронной площадки в соответствии Регламентом и Инструкциями учитываются на аналитическом счете Заявителя, открытым Оператором электронной площадки.

Денежные средства в размере, равном задатку, указанному в пункте 2.5 Извещения, блокируются Оператором электронной площадки на аналитическом счете Заявителя в соответствии с Регламентом и Инструкциями. Основанием для блокирования денежных средств является Заявка, направленная Оператору электронной площадки. Заблокированные на аналитическом счете Заявителя денежные средства являются задатком.

Подача Заявки и блокирование задатка является заключением Соглашения о задатке (Приложение 7).

**6.4.** Прекращение блокирования денежных средств на счете Заявителя в соответствии с Регламентом и Инструкциями производится Оператором электронной площадки в следующем порядке:

- для Заявителя, отзывавшего Заявку до окончания срока приема Заявок, установленного пунктом 2.8 Извещения, – в течение 3 (трех) рабочих дней со дня поступления уведомления об отзыве Заявки в соответствии с Регламентом и Инструкциями;

- для Заявителя, не допущенного к участию в аукционе, – в течение 3 (трех) рабочих дней со дня оформления Протокола рассмотрения заявок на участие в аукционе в соответствии с Регламентом и Инструкциями;

- для участников аукциона (далее - Участник), участвовавших в аукционе, но не победивших в нем, – в течение 3 (трех) рабочих дней со дня подписания Протокола о результатах аукциона в соответствии с Регламентом и Инструкциями.

**6.5.** Информация по внесению, блокированию и прекращению блокирования денежных средств в качестве задатка указана также в Памятке (Приложение 9).

**6.6.** Задаток Победителя аукциона, а также задаток иных лиц, с которым договор купли-продажи земельного участка заключается в соответствии с пунктами 13 и 14 статьи 39.12 Земельного кодекса Российской Федерации, засчитываются в счет платы за Земельный участок. Перечисление задатка Продавцу в счет платы за земельный участок осуществляется Оператором электронной площадки в соответствии с Регламентом и Инструкциями.

Задатки, внесенные указанными в настоящем пункте лицами, не заключившими в установленном в Извещении порядке договора купли-продажи земельного участка вследствие уклонения от заключения указанного договора, не возвращаются.

## **7. Порядок, форма и срок приема и отзыва Заявок**

**7.1.** Прием заявок обеспечивается Оператором электронной площадки в соответствии с Регламентом и Инструкциями. Один Заявитель вправе подать только одну Заявку.

**7.2.** Заявитель с учетом требований Разделов 4; 5; 6 подает заявку в соответствии с Регламентом и Инструкциями. Информация по подаче заявки указана также в Памятке (Приложение 9).

**7.3.** Заявка направляется Заявителем Оператору электронной площадки в сроки, указанные в пунктах 2.7, 2.8 Извещения, путем:

**7.3.1.** заполнения Заявителем ее электронной формы (Приложение 6) с приложением указанных в настоящем пункте документов в форме электронных документов или электронных образов документов, то есть документов на бумажном носителе, преобразованных в электронно-цифровую форму путем сканирования с сохранением их реквизитов:

- копии документов, удостоверяющих личность заявителя (для граждан, в том числе зарегистрированных в качестве индивидуального предпринимателя);
- надлежащим образом заверенный перевод на русский язык документов о государственной регистрации юридического лица в соответствии с законодательством иностранного государства в случае, если Заявителем является иностранное юридическое лицо;
- документы, подтверждающие внесение задатка.\*

\*При подаче Заявителем Заявки в соответствии с Регламентом и Инструкциями, информация о внесении Заявителем задатка формируется Оператором электронной площадки и направляется Организатору аукциона.

**7.3.2.** подписания Заявки ЭП Заявителя в соответствии с Регламентом и Инструкциями.

**7.4.** Заявка и прилагаемые к ней документы направляются одновременно в соответствии с Регламентом и Инструкциями. Не допускается раздельного направления Заявки и приложенных к ней документов, направление дополнительных документов после подачи Заявки или замена ранее направленных документов без отзыва Заявки в соответствии с Регламентом и Инструкциями.

**7.5.** В соответствии с Регламентом и Инструкциями Оператор электронной площадки возвращает Заявку Заявителю в случае:

- предоставления Заявки, подписанной ЭП лица, не уполномоченного действовать от имени Заявителя;
- подачи одним Заявителем двух и более Заявок при условии, что поданные ранее Заявки не отозваны;
- получения Заявки после установленных в пункте 2.8 Извещения дня и времени окончания срока приема Заявок.

Одновременно с возвратом Заявки Оператор электронной площадки уведомляет Заявителя об основаниях ее возврата.

Возврат Заявок по иным основаниям не допускается.

**7.6.** В случае отсутствия у Оператора электронной площадки оснований возврата Заявки Заявителю, Оператор электронной площадки регистрирует Заявку в соответствии с Регламентом и Инструкциями. При этом Оператор электронной площадки направляет Заявителю уведомление о поступлении Заявки в соответствии с Регламентом и Инструкциями.

**7.7.** Заявитель вправе отозвать Заявку в любое время до установленных даты и времени окончания срока приема Заявок (пункт 2.8 Извещения) в соответствии с Регламентом и Инструкциями.

**7.8.** Заявитель после отзыва Заявки вправе повторно подать Заявку до установленных даты и времени окончания срока приема Заявок (пункт 2.8 Извещения) в порядке, установленном пунктами 7.1-7.6 Извещения.

**7.9.** Прием Заявок прекращается Оператором электронной площадки с помощью программных и технических средств в дату и время окончания срока приема Заявок, указанные в пункте 2.8 Извещения.

**7.10.** Ответственность за достоверность указанной в Заявке информации и приложенных к ней документов несет Заявитель.

**7.11.** После окончания срока приема Заявок (пункт 2.8 Извещения) Оператор электронной площадки направляет Заявки Организатору аукциона в соответствии с Регламентом и Инструкциями.

## **8. Аукционная комиссия**

**8.1.** Аукционная комиссия формируется Организатором аукциона и осуществляет следующие полномочия:

- рассматривает Заявки и прилагаемые к ней документы на предмет соответствия требованиям, установленным Извещением;
- принимает решение о допуске к участию в аукционе и признании Заявителей Участниками или об отказе в допуске Заявителей к участию в аукционе, которое оформляется Протоколом рассмотрения заявок на участие в аукционе, подписываемым всеми присутствующими членами Аукционной комиссией;
- оформляет и подписывает Протокол о результатах аукциона.

**8.2.** Аукционная комиссия правомочна осуществлять функции и полномочия, если на ее заседании присутствует не менее пятидесяти процентов общего числа ее членов, при этом общее число членов Аукционной комиссии должно быть не менее пяти человек.

## **9. Порядок рассмотрения Заявок**

**9.1.** Рассмотрение Заявок осуществляется Аукционной комиссией.

**9.2.** Заявитель не допускается к участию в аукционе в следующих случаях:

- непредставление необходимых для участия в аукционе документов или представление недостоверных сведений;
- непоступление задатка на дату рассмотрения Заявок на участие в аукционе;
- подача Заявки лицом, которое в соответствии с Земельным кодексом Российской Федерации и другими федеральными законами не имеет права быть Участником и приобрести земельный участок;
- наличие сведений о Заявителе, об учредителях (участниках), о членах коллегиальных исполнительных органов Заявителя, лицах, исполняющих функции единоличного исполнительного органа Заявителя, являющегося юридическим лицом, в реестре недобросовестных участников аукциона.

**9.3.** По результатам рассмотрения Аукционной комиссией Заявок Оператор электронной площадки в соответствии с Регламентом и Инструкциями:

- направляет Заявителям, допущенным к участию в аукционе и признанным Участниками и Заявителям, не допущенным к участию в аукционе, уведомления о принятых в их отношении решениях, не позднее установленных в пункте 2.11 Извещении дня и времени начала проведения аукциона;
- размещает Протокол рассмотрения заявок на участие в аукционе на электронной площадке.

**9.4.** По результатам рассмотрения Аукционной комиссией Заявок Организатор аукциона размещает Протокол рассмотрения заявок на участие в аукционе на Официальном сайте торгов, на Портале ЕАСУЗ не позднее, чем на следующий день после дня подписания указанного протокола.

**9.5.** Заявитель, в соответствии с полученным им уведомлением Участника, в соответствии с Регламентом и Инструкциями считается участвующим в аукционе с даты и времени начала проведения аукциона, указанных в пункте 2.11 Извещения.

## **10. Порядок проведения аукциона**

**10.1.** Проведение аукциона в соответствии с Регламентом и Инструкциями обеспечивается Оператором электронной площадки.

**10.2.** В аукционе могут участвовать только Заявители, допущенные к участию в аукционе и признанные Участниками. Оператор электронной площадки обеспечивает Участникам возможность принять участие в аукционе. Информация по участию в аукционе указана также в Памятке (Приложение 9).

**10.3.** Процедура аукциона проводится в день и время, указанные в пункте 2.11 Извещения. Время проведения аукциона не должно совпадать со временем проведения профилактических работ на электронной площадке.

**10.4.** Аукцион проводится путем повышения Начальной цены Предмета аукциона на «шаг аукциона», установленные пунктом 2.5 Извещения.

**10.5.** Если в течение 1 (одного) часа со времени начала проведения процедуры аукциона не поступило ни одного предложения о цене Предмета аукциона, которое предусматривало бы более высокую цену Предмета аукциона (пункт 10.4 Извещения), аукцион завершается с помощью программных и технических средств электронной площадки.

**10.6.** В случае поступления предложения о более высокой цене Предмета аукциона, время представления следующих предложений о цене Предмета аукциона продлевается на 10 (десять) минут.

**10.7.** Аукцион завершается с помощью программных и технических средств электронной площадки, если в течение 10 (десяти) минут после поступления последнего предложения о цене Предмета аукциона ни один Участник не сделал предложение о цене Предмета аукциона, которое предусматривало бы более высокую цену Предмета аукциона.

**10.8.** Победителем признается Участник, предложивший наибольшую цену Предмета аукциона.

**10.9.** Ход проведения процедуры аукциона фиксируется Оператором электронной площадки в электронном журнале, который направляется Организатору аукциона в течение 1 (одного) часа со времени завершения аукциона для подведения Аукционной комиссией результатов аукциона путем оформления Протокола о результатах аукциона. Один экземпляр Протокола о результатах аукциона передается Победителю аукциона.



**10.10.** Оператор электронной площадки приостанавливает проведение аукциона в случае технологического сбоя, зафиксированного программными и техническими средствами электронной площадки. Не позднее чем за 3 (три) часа до времени возобновления проведения аукциона, в соответствии с Регламентом и Инструкциями Участники получают уведомления от Оператора электронной площадки с указанием даты и времени возобновления проведения аукциона.

**10.11.** После завершения аукциона Оператор электронной площадки размещает Протокол о результатах аукциона на электронной площадке с Регламентом и Инструкциями.

**10.12.** Организатор аукциона размещает Протокол о результатах аукциона на Официальном сайте торгов, Портале ЕАСУЗ в течение одного рабочего дня со дня его подписания.

**10.13.** Аукцион признается несостоявшимся в случаях, если:

- по окончании срока подачи Заявок была подана только одна Заявка;
- по окончании срока подачи Заявок не подано ни одной Заявки;
- на основании результатов рассмотрения Заявок принято решение об отказе в допуске к участию в аукционе всех Заявителей;
- на основании результатов рассмотрения Заявок принято решение о допуске к участию в аукционе и признании Участником только одного Заявителя;
- в случае если в течении 1 (одного) часа после начала проведения аукциона не поступило ни одного предложения о цене Предмета аукциона, которое предусматривало бы более высокую цену Предмета аукциона (пункт 10.4 Извещения).

## **11. Условия и сроки заключения договора купли-продажи земельного участка**

**11.1.** Заключение договора купли-продажи земельного участка (Приложение 8) осуществляется в порядке, предусмотренном Гражданским кодексом Российской Федерации, Земельным кодексом Российской Федерации, иными федеральными законами и нормативно-правовыми актами, а также Извещением.

**11.2.** В случае, если аукцион признан несостоявшимся и только один Заявитель признан Участником, Продавец в течение 10 (десяти) дней со дня подписания Протокола рассмотрения заявок направляет Заявителю 3 (три) экземпляра подписанного проекта договора купли-продажи земельного участка. При этом цена земельного участка определяется в размере, равном начальной цене предмета аукциона.

**11.3.** В случае, если по окончании срока подачи Заявок на участие в аукционе подана только одна Заявка на участие в аукционе, при условии соответствия Заявки и Заявителя, подавшего указанную Заявку, всем требованиям, указанным в Извещении о проведении аукциона, Продавец в течение 10 (десяти) дней со дня рассмотрения указанной Заявки направляет Заявителю 3 (три) экземпляра подписанного договора купли-продажи земельного участка. При этом цена земельного участка определяется в размере, равном начальной цене предмета аукциона.

**11.4.** Продавец направляет Победителю аукциона 3 (три) экземпляра подписанного проекта договора купли-продажи земельного участка в десятидневный срок со дня составления Протокола о результатах аукциона.

**11.5.** Не допускается заключение договора купли-продажи земельного участка ранее чем через 10 (десять) дней со дня размещения информации о результатах аукциона на Официальном сайте торгов.

**11.6.** Победитель аукциона или иное лицо, с которым заключается договор купли-продажи земельного участка в соответствии с Земельным кодексом Российской Федерации, обязаны подписать договор купли-продажи земельного участка в течение 30 (тридцати) дней со дня направления такого договора.

**11.7.** Если договор купли-продажи земельного участка в течение 30 (тридцати) дней со дня направления проекта договора купли-продажи земельного участка Победителю аукциона не был им подписан и представлен Продавцу, Продавец предлагает заключить указанный договор иному Участнику, который сделал предпоследнее предложение о цене предмета аукциона, по цене, предложенной Победителем аукциона.

**11.8.** В случае, если Победитель аукциона или иное лицо, с которым заключается договор купли-продажи земельного участка в соответствии с пунктами 11.2 и 11.3 Извещения, в течение 30 (тридцати) дней со дня направления Продавцом проекта указанного договора купли-продажи, не подписал и не представил Продавцу указанный договор, Продавец направляет сведения в Федеральную

антимонопольную службу России (в соответствии с постановлением Правительства Российской Федерации от 02.03.2015 № 187 «О внесении изменений в Положение о Федеральной антимонопольной службе») для включения в реестр недобросовестных Участников аукциона.

**11.9.** В случае, если в течение 30 (тридцати) дней со дня направления Участнику, который сделал предпоследнее предложение о цене Предмета аукциона, проекта договора купли-продажи земельного участка, этот Участник не представил Продавцу подписанный со своей стороны указанный договор, Продавец вправе объявить о проведении повторного аукциона или распорядиться земельным участком иным образом в соответствии с Земельным кодексом Российской Федерации.



**АДМИНИСТРАЦИЯ  
городского округа Лотошино Московской области**

**ПОСТАНОВЛЕНИЕ**

от 19.12.2022 № 1583  
гп. Лотошино

О проведении торгов в электронной форме аукциона по продаже земельного участка из земель населенных пунктов, государственная собственность на который не разграничена

В соответствии с Земельным кодексом Российской Федерации, Гражданским кодексом Российской Федерации, Законом Московской области от 07.06.1996 №23/96-ОЗ «О регулировании земельных отношений в Московской области», на основании Устава городского округа Лотошино Московской области, Положения о Комитете по конкурентной политике Московской области, утвержденного постановлением Правительства Московской области от 03.10.2013 № 785/44, Соглашения о взаимодействии при подготовке, организации и проведении торгов и иных конкурентных процедур между Комитетом по конкурентной политике Московской области, Государственным казенным учреждением Московской области «Региональный центр торговли» и Администрацией Лотошинского муниципального района Московской области от 21.09.2017 № 289-21/09/2017 и решения Министерства имущественных отношений Московской области (Слоное заключение Министерства имущественных отношений Московской области от 16.12.2022 №223-З, п. 3, номер учетной карточки 50.02.5291).

**П о с т а н о в л е н и ю:**

1. Провести торги в электронной форме аукциона по продаже земельного участка площадью 408 кв.м, категории земель: земли населенных пунктов, **разрешенное использование:** для ведения личного подсобного хозяйства (присоединенный земельный участок), кадастровый номер: 50:02:0010402:1378, местоположение: Московская область, рп.Лотошино, д.Введенское, Российская Федерация, городской округ Лотошино из земель, государственная собственность на которые не разграничена. Аукцион открыт на форме подачи предложений о цене с ограничением по составу участников (для граждан). Сведения об ограниченных прав на земельный участок: полностью расположен в водоохранной зоне (р-Русса). Использовать земельный участок в соответствии с требованиями Волевого кодекса Российской Федерации. На земельном участке расположена бетонная опора ЛЭП и воздушная линия 0,4 кВ, принадлежащая ПАО «Россети Московский регион» Лотошинский РЭС. Охранная зона воздушной линии 0,4 кВ составляет 2 м с каждой стороны (постановление Правительства Российской Федерации от 24.02.2009 № 160 «О порядке установления охранных зон объектов электросетевого хозяйства и особых условий использования земельных участков, расположенных в границах таких зон»).

2. Установить:

2.1. Начальную цену предмета электронного аукциона, указанного в п.1 настоящего постановления 104 117 (Сто четыре тысячи сто семнадцать) рублей 52

копейки, НДС не облагается, в соответствии с пунктом 12 статьи 39.11 Земельного кодекса Российской Федерации равной кадастровой стоимости.

2.2. Размер задатка 20 823 (Двадцать тысяч восемьсот двадцать три) рубля 50 копеек, что составляет 20% от начальной цены предмета электронного аукциона.

2.3. «Шаг аукциона» 3 123 (Три тысячи сто двадцать три) рубля 52 копейки, что составляет 3 % от начальной цены предмета электронного аукциона.

3. Установить в качестве Организатора электронного аукциона, указанного в п.1 настоящего постановления Комитет по конкурентной политике Московской области (далее – Организатор аукциона).

4. Комитету по управлению имуществом администрации городского округа Лотошино Московской области направить настоящее постановление и необходимые документы на земельный участок в Комитет по конкурентной политике Московской области для организации и проведения электронного аукциона по продаже земельного участка.

5. Комитету по управлению имуществом администрации городского округа Лотошино Московской области опубликовать информацию о проведении аукциона, указанного в п.1 настоящего постановления, в газете, являющейся официальным источником опубликования информации на территории городского округа Лотошино Московской области, а также на официальном сайте [lotoshino.ru](http://lotoshino.ru)

6. Комитету по управлению имуществом администрации городского округа Лотошино Московской области по итогам электронного аукциона заключить с победителем или единственным участником электронного аукциона договор купли-продажи земельного участка, а также проинформировать Организатора аукциона о завершении договора купли-продажи земельного участка.


  
 Администрация городского округа Лотошино Московской области  
 Руководитель администрации В.П. Долгасова  
 и.о. заместителя главы администрации, отдела архитектуры и градостроительства, финансово-экологическому управлению, агрокуратору  
 городского округа Лотошино Московской области  
 Администрация городского округа Лотошино Московской области  
 Руководитель администрации В.П. Долгасова

Филиал федерального государственного бюджетного учреждения "Федеральная кадастровая палата Росреестра" по Московской области  
полное наименование органа регистрации прав

Выписка из Единого государственного реестра недвижимости об объекте недвижимости

Сведения о характеристиках объекта недвижимости

На основании запроса от 15.11.2022, поступившего на рассмотрение 15.11.2022, сообщаем, что согласно записям Единого государственного реестра недвижимости:

Раздел 1 Лист 1

Земельный участок	
вид объекта недвижимости	
Лист № 1 раздела 1	Всего разделов: 4
Лист № 1 раздела 1	Всего листов выписки: 5
15.11.2022г. № КУВН-001/2022-201651000	
Кадастровый номер:	50:02:0010402:1378
Номер кадастрового квартала:	50:02:0010402
Дата присвоения кадастрового номера:	12.11.2022
Ранее присвоенный государственный учетный номер:	данные отсутствуют
Адрес:	Московская область, рп Лотошино, д Введенское, Российская Федерация, городской округ Лотошино
Площадь:	408 +/- 7
Кадастровая стоимость, руб.:	не определена
Кадастровые номера расположенных в пределах земельного участка объектов недвижимости:	данные отсутствуют
Кадастровые номера объектов недвижимости, из которых образован объект недвижимости:	данные отсутствуют
Кадастровые номера обремененных объектов недвижимости:	данные отсутствуют
Категория земель:	Земли населенных пунктов
Виды разрешенного использования:	Для ведения личного подсобного хозяйства (приусадебный земельный участок)
Сведения о кадастровом инженере:	образованем земельного участка из земель, находящихся в государственной или муниципальной собственности, расположенного Московской область, городской округ Лотошино, д.Введенское
Сведения о лесах, водных объектах и об иных природных объектах, расположенных в пределах земельного участка:	данные отсутствуют
Сведения о том, что земельный участок полностью расположен в границах зоны с особыми условиями использования территории, территории объекта культурного наследия, публичного сервитута:	данные отсутствуют
Сведения о том, что земельный участок расположен в границах особой экономической зоны, территории опережающего социально-экономического развития, зоны территориального развития в Российской Федерации, игорной зоны:	данные отсутствуют



ДОКУМЕНТ ПОДПИСАН  
 ЭЛЕКТРОННОЙ ПОДПИСЬЮ

Сертификат: 645751274044383309280213138839106360

В выписке: ФЕДЕРАЛЬНАЯ СЛУЖБА ГОСУДАРСТВЕННОЙ РЕГИСТРАЦИИ, КАДАСТРА И КАРТОГРАФИИ  
 Действителен с 17.03.2022 по 10.08.2023

ПОЛНОЕ НАИМЕНОВАНИЕ ДОЛЖНОСТИ	ИНИЦИАЛЫ, ФАМИЛИЯ
-------------------------------	-------------------



Земельный участок	
вид объекта недвижимости	
Лист № 2 раздела 1	Всего листов раздела 1: 2
	Всего разделов: 4
	Всего листов выписки: 5
15.11.2022г. № КУВН-001/2022-201651000	
Кадастровый номер: 50:02:0010402:1378	
Сведения о том, что земельный участок расположен в границах особо охраняемой природной территории, охотничьих угодий, лесничества:	данные отсутствуют
Сведения о результатах проведения государственного земельного надзора:	данные отсутствуют
Сведения о расположении земельного участка в границах территории, в отношении которой утвержден проект межевания территории:	данные отсутствуют
Условный номер земельного участка:	данные отсутствуют
Сведения о принятии акта и (или) заключения договора, предусматривающих предоставление в соответствии с земельным законодательством исполнителем органом государственной власти или органом местного самоуправления, находящегося в государственной или муниципальной собственности земельного участка для строительства жилого дома социального использования или жилого дома коммерческого использования:	данные отсутствуют
Сведения о том, что земельный участок или земельные участки образованы на основании решения об изъятии земельного участка и (или) расположенного на нем объекта недвижимости для государственных или муниципальных нужд:	данные отсутствуют
Сведения о том, что земельный участок образован из земель или земельного участка, государственная собственность на которые не разграничена:	данные отсутствуют
Сведения о наличии земельного спора о местоположении границ земельных участков:	данные отсутствуют
Статус записи об объекте недвижимости:	Сведения об объекте недвижимости имеют статус "актуальные"
Особые отметки:	Сведения, необходимые для заполнения разделов: 2 - Сведения о зарегистрированных правах, 4 - Сведения о члестах земельного участка, отсутствуют.
Получатель выписки:	Козловский Василий Яковлевич, действующий(ая) на основании документа "Расп" КУИ администрации городского округа Лотошино



ПОЛНОЕ ИМЕННОЕ ДОЛЖНОСТИ

ИНИЦИАЛЫ, ФАМИЛИЯ

Выписка из Единого государственного реестра недвижимости об объекте недвижимости  
Описание местоположения земельного участка

<b>Земельный участок</b>			
вид объекта недвижимости			
Лист № 1 раздела 3	Всего листов раздела 3: 1	Всего разделов: 4	Всего листов выписки: 5
15.11.2022г. № КУВН/001/2022-201651000			
Кадастровый номер: 50:02:0010402:1378			
План (чертеж, схема) земельного участка 			
Масштаб 1:300			
Условные обозначения:			
			
ПОЛНОЕ НАИМЕНОВАНИЕ ДОЛЖНОСТИ			
ИННОВАЦИЯ, ФАМИЛИЯ			

Выписка из Единого государственного реестра недвижимости об объекте недвижимости  
 Описание местоположения земельного участка

Земельный участок			
вид объекта недвижимости			
Лист № 1 раздела 3.1	Всего листов раздела 3.1: 1	Всего разделов: 4	Всего листов выписки: 5
15.11.2022г. № КУВН-001/2022-201651000			
Кадастровый номер: 50:02:0010402:1378			

№ п/п	Номер точки начальной вы	Номер точки конечн	Дирекционный угол	Горизонтальное проложение, м	Описание местоположения границ земельного участка			Сведения об адресах правообладателей смежных земельных участков
					Описание закрепления на местности	Кадастровые номера смежных участков	адрес отсутствует	
1	2	3	4	5	6	7	8	
1	1.1.1	1.1.2	42°2.6'	3.84	данные отсутствуют	50:02:0010402:949	адрес отсутствует	
2	1.1.2	1.1.3	42°2.9'	10.99	данные отсутствуют	50:02:0010402:949	адрес отсутствует	
3	1.1.3	1.1.4	128°9.4'	26.53	данные отсутствуют	данные отсутствуют	данные отсутствуют	
4	1.1.4	1.1.5	208°16.4'	14.25	данные отсутствуют	данные отсутствуют	данные отсутствуют	
5	1.1.5	1.1.1	306°43.0'	29.99	данные отсутствуют	50:02:0010402:949	адрес отсутствует	

 ДОКУМЕНТ ПОДПИСАН ЭЛЕКТРОННОЙ ПОДПИСЬЮ Сертификат: 6437312746045831105260520396393606360 Выдана: ФЕДЕРАЛЬНАЯ СЛУЖБА ГОСУДАРСТВЕННОЙ РЕГИСТРАЦИИ, КАДАСТРА И КАРТОГРАФИИ Действителен с 11.05.2022 по 10.05.2023		ИНИЦИАЛЫ, ФАМИЛИЯ
ПОЛНОЕ ИМЕННОЕ ПОДПИСАНИЕ ДОЛЖНОСТИ		

Выписка из Единого государственного реестра недвижимости об объекте недвижимости  
 Описание местоположения земельного участка

Земельный участок				
вид объекта недвижимости				
Лист № 1 раздела 3.2	Всего листов раздела 3.2: 1	Всего разделов: 4	Всего листов выписки: 5	
15.11.2022г. № КУВН-001/2022-201651000				
Кадастровый номер: 50:02:0010402:1378				

Сведения о характерных точках границы земельного участка				
Система координат МСК-50, зона				
Номер точки	Координаты, м		Описание закрепления на местности	Средняя квадратичная погрешность определения координат характерных точек границ земельного участка, м
	X	Y		
1	2	3	4	5
1	537230.86	1259549.12	Временный межевой знак	0.1
2	537233.71	1259551.69	Временный межевой знак	0.1
3	537241.87	1259559.05	Временный межевой знак	0.1
4	537225.48	1259579.91	Временный межевой знак	0.1
5	537212.93	1259573.16	Временный межевой знак	0.1
1	537230.86	1259549.12	Временный межевой знак	0.1

ПОЛНОЕ ИЛИ ИМЕННОЕ ДОЛЖНОСТИ		 ДОКУМЕНТ ПОДПИСАН ЭЛЕКТРОННОЙ ПОДПИСЬЮ Сертификат: 64373127460458311052605201396393606360 Владелец: ФЕДЕРАЛЬНАЯ СЛУЖБА ГОСУДАРСТВЕННОЙ РЕГИСТРАЦИИ, КАДАСТРА И КАРТОГРАФИИ Действителен с 11.05.2022 по 10.05.2023	
		ИНИЦИАЛЫ, ФАМИЛИЯ	



Выписка из Единого государственного реестра недвижимости о кадастровой стоимости  
объекта недвижимости


Федеральное государственное бюджетное учреждение "Федеральная кадастровая палата Росреестра" по Московской области  
полное наименование органа регистрации права

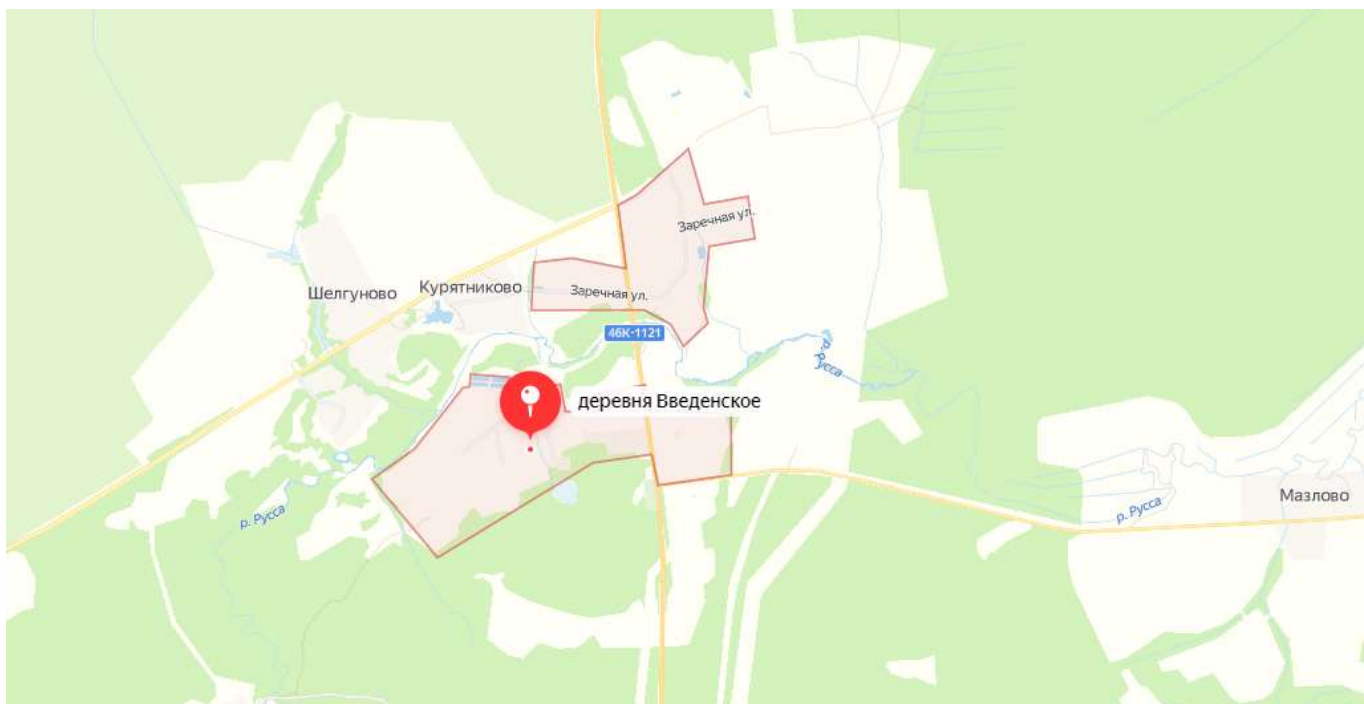
29.11.2022г.

№КУВИ-001/2022-211599048

На основании запроса от 29.11.2022, поступившего на рассмотрение 29.11.2022, сообщаем, что:

Вид объекта недвижимости:	Земельный участок
Кадастровый номер:	50:02:0010402:1378
Адрес:	Московская область, рп Лотошино, д Введенское, Российская Федерация, городской округ Лотошино
Кадастровая стоимость объекта недвижимости по состоянию на 29 ноября 2022, руб.	104117.52
Дата утверждения кадастровой стоимости:	В Едином государственном реестре недвижимости сведения отсутствуют
Реквизиты акта об утверждении кадастровой стоимости:	АОКС-50/2022/000445 23.11.2022
Дата внесения сведений о кадастровой стоимости в Единый государственный реестр недвижимости:	27.11.2022
Дата, по состоянию на которую определена кадастровая стоимость (дата определения кадастровой стоимости):	01.01.2018
Дата подачи заявления о пересмотре кадастровой стоимости:	данные отсутствуют
Дата начала применения кадастровой стоимости, в том числе в случае изменения кадастровой стоимости по решению комиссии по рассмотрению споров о результатах определения кадастровой стоимости или по решению суда:	14.11.2022
Особые отметки:	данные отсутствуют

полное наименование должности		ДОКУМЕНТ ПОДПИСАН	
		ЭЛЕКТРОННОЙ ПОДПИСЬЮ	инициалы, фамилия
Сертификат: 64575127400433031109280528119839306360 Валюта: ФЕДЕРАЛЬНАЯ СЛУЖБА ГОСУДАРСТВЕННОЙ РЕГИСТРАЦИИ, КАДАСТРА И КАРТОГРАФИИ Действителен с 17.05.2012 по 10.08.2023			



СИ-РГИС-7739466281 от 08.12.2022

Сводная информация Комитета по архитектуре и градостроительству Московской области

**Категория вопроса:** Подача заявления о намерении участвовать в аукционе в отношении земельного участка, сведения о котором не внесены в ЕГРН

- кадастровый номер:	50:02:0010402:1378
- номер кадастрового квартала	-
- площадь земельного участка (кв. м):	408
- категория земель:	земли населенных пунктов
- вид разрешенного использования:	для ведения личного подсобного хозяйства (приусадебный земельный участок)
- цель обращения	-
- адрес (место расположения):	Московская область, городской округ Лотошино, д. Введенское
- дополнительная информация:	-

Таблица 1

№	Ограничения в соответствии с п.1, 2, 3, 4, 7, 13, 14 ч. 5, ч. 8 ст.27 Земельного кодекса Российской Федерации	Сведения	Источник информации
1.	Территории общего пользования:		
1.1	Границы территорий общего пользования и (или) границы территорий, занятых линейными объектами и (или) предназначенных для размещения линейных объектов, утвержденные документацией по планировке территории	Сведения об утвержденной документации по планировке территории отсутствуют	ИСОГД Московской области
1.2	Береговая полоса водного объекта общего пользования* *В соответствии со сведениями о водных объектах, размещенными в ИСОГД Московской области на основании данных Министерства экологии и природопользования **Сведения о расположении на земельном участке / образуемом земельном участке водного объекта общего пользования / части водного объекта общего пользования подлежат уточнению и не содержатся в настоящем разделе	Не расположен	ИСОГД Московской области
2.	Особо охраняемые природные территории.	Не расположен	Постановление Правительства МО от 11.02.2009 № 106/5 «Об утверждении Схемы развития и размещения особо охраняемых природных территорий в Московской области»
3.	Особо ценные объекты культурного наследия народов Российской Федерации, объекты, включенные в Список всемирного наследия, историко-культурные заповедники, объекты археологического наследия, музеи-заповедники (сведения подлежат уточнению)	Не расположен	ИСОГД Московской области

4.	Строительство, реконструкция и (или) эксплуатация (размещение) объектов всех видов транспорта федерального и регионального значения	Не расположен	Постановление Правительства МО от 25.03.2016 № 230/8 «Об утверждении Схемы территориального планирования транспортного обслуживания Московской области» (ред. от 07.07.2022)
4.1	Строительство, реконструкция и (или) эксплуатация (размещение) объектов транспорта местного значения	Не расположен	Генеральный план городского округа Лотошино Московской области, утвержденный решением Совета депутатов городского округа Лотошино Московской области от 26.05.2021 № 245/24
5.	Зона с особыми условиями использования территории в соответствии с Решением Исполкома Моссовета и Мособлсполкома от 17.04.1980 № 500-1143; постановлением Правительства Москвы и Правительства МО от 17.12.2019 N 1705-ПП/970/44 (ред. от 30.11.2021) ( * )	Не расположен	-
5.1	Зона с особыми условиями использования территории в соответствии с СП 2.1.4.2625-10 ( * ) (сведения подлежат уточнению)	Не расположен	-
5.2	Зона с особыми условиями использования территории в соответствии СанПиН 2.1.4.1110-02 и иными нормативными правовыми актами в сфере санитарного законодательства* *В соответствии со сведениями, размещенными в ИСОГД Московской области на основании данных Министерства экологии и природопользования Московской области	Не расположен	ИСОГД Московской области
6.	Земли Гослесфонда и лесничества (сведения подлежат уточнению)	Пересечение с Границами лесничеств по Актам КЛХ (ЕГРН) отсутствует; Пересечение с Границами лесничеств по Приказам РЛХ, исключенных Росреестром отсутствует; Пересечение с сельскими лесами 2017 отсутствует; Пересечение с сельскими лесами 2018 отсутствует; Пересечение с землями лесного фонда по сведениям ЕГРН отсутствует; Пересечение с границами лесничества по сведениям ЕГРН отсутствует;  Пересечение с иными лесничествами отсутствует	ИСОГД Московской области, "Лесной кодекс Российской Федерации" от 04.12.2006 N 200-ФЗ.

Таблица 2

№	Градостроительные ограничения	Сведения	Источник информации
1.	Зоны с особыми условиями использования территории:		
	- ЗОУИТ по сведениям Росреестра	Сведения отсутствуют	ИСОГД Московской области, Публичная кадастровая карта Росреестра
	- водоохранная зона* *В соответствии со сведениями о водных объектах, размещенными в ИСОГД Московской области на основании данных Министерства	Полностью расположен в водоохранной зоне (р. Русса)	ИСОГД Московской области

экологии и природопользования Московской области		
- прибрежная защитная полоса* *В соответствии со сведениями о водных объектах, размещенными в ИСОГД Московской области на основании данных Министерства экологии и природопользования Московской области	Не расположен	ИСОГД Московской области
- зоны санитарной охраны подземных источников водоснабжения в соответствии СанПиН 2.1.4.1110-02 и иными нормативными правовыми актами в сфере санитарного законодательства* *В соответствии со сведениями, размещенными в ИСОГД Московской области на основании данных Министерства экологии и природопользования Московской области	Не расположен	ИСОГД Московской области
- зона с особыми условиями использования территории в соответствии с Решением Исполкома Моссовета и Мособлсполкома от 17.04.1980 № 500-1143; постановлением Правительства Москвы и Правительства МО от 17.12.2019 № 1705-ПП/970/44 (ред. от 30.11.2021) (**; ***)	Не расположен	-
- зона с особыми условиями использования территории в соответствии с СП 2.1.4.2625-10 (**; ***) (сведения подлежат уточнению)	Не расположен	-
- зона с особыми условиями использования территории в соответствии с распорядительными документами (**; ***)	Пересечение с распорядительными документами, устанавливающими режим ЗСО отсутствует	-
- защитная зона объекта культурного наследия	Не расположен	ИСОГД Московской области
- территория объекта культурного наследия	Не расположен	ИСОГД Московской области
- зоны охраны объектов культурного наследия	Не расположен	ИСОГД Московской области
- охранная зона особо охраняемой природной территории (государственного природного заповедника, национального парка, природного парка, памятника природы)	Не расположен	ИСОГД Московской области
- приаэродромная территория	Не расположен	ИСОГД Московской области

	- санитарно-защитная зона (сведения подлежат уточнению)	Не расположен	Генеральный план городского округа Лотошино Московской области, утвержденный решением Совета депутатов городского округа Лотошино Московской области от 26.05.2021 № 245/24
	- охранный зона трубопроводов (газопроводов, нефтепроводов и нефтепродуктопроводов, аммиакопроводов)	Не расположен	Генеральный план городского округа Лотошино Московской области, утвержденный решением Совета депутатов городского округа Лотошино Московской области от 26.05.2021 № 245/24
	- зона минимальных расстояний до магистральных или промышленных трубопроводов (газопроводов, нефтепроводов и нефтепродуктопроводов, аммиакопроводов)	Не расположен	Генеральный план городского округа Лотошино Московской области, утвержденный решением Совета депутатов городского округа Лотошино Московской области от 26.05.2021 № 245/24
	- придорожные полосы автомобильных дорог	Не расположен	ИСОГД Московской области, Федеральный закон от 08.11.2007 № 257-ФЗ «Об автомобильных дорогах и о дорожной деятельности в Российской Федерации и о внесении изменений в отдельные законодательные акты Российской Федерации»
	- зона охраняемого объекта	Не расположен	ИСОГД Московской области
	- иные зоны с особыми условиями использования территорий	Не расположен	ИСОГД Московской области
2	Мелиорируемые земли	Не расположен	ИСОГД Московской области
3	Особо ценные сельскохозяйственные угодья	Не относится	Распоряжение Министерства сельского хозяйства и продовольствия Московской области от 10.10.2019 № 20РВ-349 «Об утверждении Перечня особо ценных продуктивных сельскохозяйственных угодий, расположенных на территории Московской области, использование которых для других целей не допускается»
4.	Генеральный план: - функциональная(ые) зона (зоны), территория(ии)	Ж2 - зона застройки индивидуальными жилыми домами	Генеральный план городского округа Лотошино Московской области, утвержденный решением Совета депутатов городского округа Лотошино Московской области от 26.05.2021 № 245/24
	- расположение в границах населенного пункта	В границах деревни Введенское 408 кв.м	-
5.	Правила землепользования и застройки: - территориальная(ые) зона (зоны) - территория(ии)	Ж-2 (408 кв.м.); Градостроительный регламент территориальной зоны в приложении. Предельное количество этажей-3	Правила землепользования и застройки территории (части территории) городского округа Лотошино Московской области, утвержденные постановлением администрации городского округа Лотошино Московской области от 13.12.2021 № 1366 в редакции от 10.11.2022 № 1363
6.	Утвержденные ППТ, ПМТ	Сведения отсутствуют	ИСОГД Московской области
		Подготовлено на основании информации из утвержденных документов территориального планирования, градостроительного зонирования, а также государственных информационных систем, содержащих сведения, предоставленные уполномоченными	

	органами. Информация актуальна на дату подготовки
--	---



Приложение к сводной информации Мособлarquitectura  
 Правила землепользования и застройки территории (части территории)  
 городского округа Додошино Московской области,  
 утвержденные постановлением администрации  
 городского округа Додошино Московской области от 13.12.2021 №1366  
 с изм. от 16.12.2021 №1378

### Ж-2 – ЗОНА ЗАСТРОЙКИ ИНДИВИДУАЛЬНЫМИ ЖИЛЬНЫМИ ДОМАМИ

Зона застройки индивидуальными жилыми домами Ж-2 установлена для обеспечения формирования жилых районов из отдельных стоящих индивидуальных жилых домов. В состав зоны Ж-2 могут включаться территории, предназначенные для ведения садоводства.

Градостроительный регламент территориальной зоны должен применяться с учетом требований Приказа ФСО России N 362, Минприроды России N 329 от 21.07.2015 "Об утверждении Положения о национальном парке "Государственный комплекс "Завидово" и Приказа Минприроды России N 293, ФСО России N 59 от 07.05.2019 "Об охранной зоне национального парка "Государственный комплекс "Завидово".

#### Основные виды разрешенного использования

№ п/п	Наименование ВРИ	Код (числовое обозначение ВРИ)	Предельные размеры земельных участков (кв. м)		Максимальный процент застройки, в том числе в зависимости от количества наземных этажей	Минимальные отступы от границ земельного участка (м)
			min	max		
1.	Для индивидуального жилищного строительства	2.1	300	500 000	40%	3
2.	Для ведения личного подсобного хозяйства (приусадебный земельный участок)	2.2	300	500 000	40%	3
3.	Блокированная жилая застройка	2.3	200	3 000	1 эт. - 59,09% 2 эт. - 50,8% 3 эт. - 44,1%	3(0) <sup>в</sup>
4.	Коммунальное обслуживание	3.1	30	100 000	75%	3
5.	Предоставление коммунальных услуг	3.1.1	30	10 000	75%	3
6.	Административные здания организаций, обеспечивающих предоставление коммунальных услуг	3.1.2	30	100 000	75%	3
7.	Дошкольное, начальное и среднее общее образование	3.5.1	Не подлежат установлению			3
8.	Осуществление религиозных обрядов	3.7.1	1 000	100 000	50%	3
9.	Площадки для занятий спортом	5.1.3	50	100 000	75%	3



Приложение к сводной информации Мособлреструктуры  
 Правил землепользования и застройки территории (части территории)  
 городского округа Лотошино Московской области,  
 утвержденные постановлением администрации  
 городского округа Лотошино Московской области от 13.12.2021 №1366  
 с изм. от 16.12.2021 №1378

№ п/п	Наименование ВРИ	Код (числовое обозначение ВРИ)	Предельные размеры земельных участков (кв. м)		Максимальный процент застройки, в том числе в зависимости от количества надземных этажей	Минимальные отступы от границ земельного участка (м)
			min	max		
10.	Оборудованные площадки для занятий спортом	5.1.4	50	100 000	75%	3
11.	Связь	6.8	Не подлежат установлению			
12.	Автомобильный транспорт	7.2	Не распространяется			
13.	Обеспечение внутреннего правопорядка	8.3	Не подлежат установлению			
14.	Историко-культурная деятельность	9.3	Не распространяется			
15.	Специальное пользование водными объектами	11.2	Не подлежат установлению			
16.	Земельные участки (территории) общего пользования	12.0	Не распространяется			

\*-Минимальные отступы от границ земельного участка (м) устанавливаются в соответствии с ч.12 ст. 11 настоящих Правил

Вспомогательные виды разрешенного использования

1. Коммунальное обслуживание -3.1
2. Связь – 6.8
3. Обеспечение внутреннего правопорядка – 8.3.

Условно разрешенные виды использования

№ п/п	Наименование ВРИ	Код (числовое обозначение ВРИ)	Предельные размеры земельных участков (кв. м)		Максимальный процент застройки, в том числе в зависимости от количества надземных этажей	Минимальные отступы от границ земельного участка (м)
			min	max		
1.	Оказание услуг связи	3.2.3	500	100 000	60%	3
2.	Амбулаторно-поликлиническое обслуживание	3.4.1	500	500 000	60%	3
3.	Стационарное медицинское обслуживание	3.4.2	10 000	1 000 000	50%	3

Приложение к сводной информации Мособлархитектуры  
 Правила землепользования и застройки территории (части территории)  
 городского округа Лотошино Московской области,  
 утвержденные постановлением администрации  
 городского округа Лотошино Московской области от 13.12.2021 №1366  
 с изм. от 16.12.2021 №1378

№ п/п	Наименование ВРИ	Код (числовое обозначение ВРИ)	Предельные размеры земельных участков (кв. м)		Максимальный процент застройки, в том числе в зависимости от количества надземных этажей	Минимальные отступы от границ земельного участка (м)	
			min	max			
4.	Среднее и высшее профессиональное образование	3.5.2	5 000	100 000	60%	3	
5.	Объекты культурно-досуговой деятельности	3.6.1	500	100 000	50%	3	
6.	Религиозное использование	3.7	1 000	100 000	50%	3	
7.	Религиозное управление и образование	3.7.2	1 000	200 000	50%	3	
8.	Общественное управление	3.8	1 000	100 000	60%	3	
9.	Обеспечение научной деятельности	3.9	2 500	100 000	60%	3	
10.	Обеспечение деятельности в области гидрометеорологии и смежных с ней областях	3.9.1	500	10 000	60%	3	
11.	Деловое управление	4.1	1 000	100 000	55%	3	
12.	Магазины	4.4	200	10 000	50%	3	
13.	Банковская и страховая деятельность	4.5	1 000	10 000	60%	3	
14.	Спорт	5.1	100	100 000	75%	3	
15.	Трубопроводный транспорт	7.5	Не распространяется				
16.	Ведение огородничества	13.1	100	300	0%	Не подлежат установлению	
17.	Ведение садоводства	13.2	600	500 000	40%	3	

Максимальный класс опасности (по санитарной классификации) объектов капитального строительства, размещаемых на территории участков зоны – V.

Иные показатели по параметрам застройки зоны Ж-2: территории объектов обслуживания населения; требования и параметры по временному хранению индивидуальных транспортных средств, размещению гаражей и открытых автостоянок, требования и параметры к доле озелененной территории земельных участков, регламентируются и устанавливаются нормативами градостроительного проектирования.

Не допускается размещение вспомогательных строений (за исключением гаража) перед основным строением со стороны улиц и проездов.

13.12.2022 г. № ЛРЭС/424/44  
На 01/11-2868 от 13.12.2022 г.

Начальнику отдела  
земельных отношений  
комитета по управлению  
имуществом Администрации  
городского округа Лотошино  
Московской области

Т.А. Ермаковой

Уважаемая Татьяна Александровна!

В ответ на Ваше письмо №01/11-2868 от 13.12.2022 г. сообщаем, что бетонная опора ЛЭП и воздушная линия 0,4кВ находятся в границах земельного участка с кадастровым номером 50:02:0010402:1378 и принадлежит ПАО «Россети Московский регион» Лотошинский РЭС. Охранная зона воздушной линии 0,4кВ составляет 2 м с каждой стороны (согласно Постановлению № 160 «Об охранных зонах»).

В связи с этим необходимо, чтобы в любой момент был обеспечен доступ к опоре персоналу Лотошинского РЭС ПАО «Россети Московский регион» для обслуживания ВЛ-0,4кВ.

Начальник Лотошинского РЭС



А.П. Арнаутов

Исп.: Андреева А.М.  
Тел.: 8(49628) 704-43

**МСЭД**

## АДМИНИСТРАЦИЯ городского округа Лотошино Московской области

143800, Московская область,  
Лотошинский район,  
п. Лотошино, ул. Центральная, д. 18

тел. 8 (49628) 7-15-15  
факс. 8 (49628) 7-00-10  
E-mail: loto@mosreg.ru

« \_\_\_\_\_ » \_\_\_\_\_ 2021

№ \_\_\_\_\_

14.12.2022

1/14-3289

Директору государственного  
казенного учреждения  
«Региональный центр торгов»  
Саркисяну М.С.

Уважаемый Мартирос Сосикович!

Администрация городского округа Лотошино Московской области сообщает, что на земельном участке с кадастровым номером 50:02:0010402:1378, площадью 408 кв.м, с видом разрешенного использования: для ведения личного подсобного хозяйства (приусадебный земельный участок) по адресу: Московская область, рп. Лотошино, д. Введенское, Российская Федерация, городской округ Лотошино, расположена бетонная опора ЛЭП и воздушная линия 0,4 кВ, принадлежащая ПАО «Россети Московский регион» Лотошинский РЭС. Охранная зона воздушной линии 0,4 кВ составляет 2 м с каждой стороны (постановление Правительства Российской Федерации от 24.02.2009 № 160 «О порядке установления охранных зон объектов электросетевого хозяйства и особых условий использования земельных участков, расположенных в границах таких зон»).

Данная опора размещена в соответствии со ст. 39.36 Земельного кодекса Российской Федерации.

Зам.Главы администрации  
городского округа Лотошино

Исполнитель:  
Н.С. Боровкова  
8-49628-7-02-06



А.Э.Шагиев

**МСЭД**

## АДМИНИСТРАЦИЯ городского округа Лотошино Московской области

143800, Московская область,  
Лотошинский район,  
п. Лотошино, ул. Центральная, д. 18

тел. 8 (49628) 7-15-15  
факс. 8 (49628) 7-00-10  
E-mail: loto@mosreg.ru

« \_\_\_\_\_ » \_\_\_\_\_ 2022

№ \_\_\_\_\_

06.12.2022

1/14-3231

Директору государственного  
казенного учреждения  
«Региональный центр торгов»  
Саркисяну М.С.

Уважаемый Мартiros Сосикович!

Администрация городского округа Лотошино Московской области сообщает, что на земельном участке с кадастровым номером 50:02:0010402:1378, площадью 408 кв.м, с видом разрешенного использования: для ведения личного подсобного хозяйства (приусадебный земельный участок), расположенном по адресу: Московская область, рп.Лотошино, д.Введенское, Российская Федерация, городской округ Лотошино отсутствуют здания, строения, сооружения, объекты незавершенного строительства, принадлежащие гражданам или юридическим лицам.

Самовольные постройки, в том числе здания, сооружения или другие строения на земельном участке не расположены.

Земельный участок не является земельным участком общего пользования, не расположен в границах земель общего пользования, территории общего пользования, которыми беспрепятственно пользуется неограниченный круг лиц (в том числе площади, улицы, проезды, набережные, береговые полосы водных объектов общего пользования, скверы, бульвары).

В отношении земельного участка не заключен договор на размещение нестационарного торгового объекта (НТО), не выданы и не планируются к выдаче разрешения на размещение НТО в границах земельного участка.

Зам.Главы администрации  
городского округа Лотошино

Исполнитель:  
Н.С. Боровкова  
8-49628-7-02-06



В.А.Попов

**Комитет по управлению имуществом  
администрации городского округа Лотошино**

(наименование органа государственного контроля (надзора) или органа муниципального контроля)

Московская область, Лотошинский район,

п. Лотошино, ул. Центральная, д. 18,

(место составления акта)

**АКТ ОСМОТРА  
земельного участка  
№ 359 от 06.12.2022**

1. По адресу: Московская область, рп.Лотошино, д.Введенское, Российская Федерация, городской округ Лотошино
2. Акт составлен: Комитетом по управлению имуществом администрации городского округа Лотошино Московской области

3. Лицо(а) проводившее обследование: Боровкова Наталия Сергеевна – главный специалист отдела земельных отношений Комитета по управлению имуществом администрации городского округа Лотошино  
(ф.и.о., должность)

4. В присутствии: -  
(ф.и.о. свидетелей, привлеченных специалистов)

5. В результате выезда на земельный участок с кадастровым номером 50:02:0010402:1378, расположенного по адресу: Московская область, рп.Лотошино, д.Введенское, Российская Федерация, городской округ Лотошино установлено, что на испрашиваемом земельном участке отсутствуют здания, строения, сооружения, объекты незавершенного строительства, принадлежащие гражданам или юридическим лицам.

Самовольные постройки, в том числе здания, сооружения или другие строения на земельном участке не расположены.

Земельный участок не является земельным участком общего пользования, не расположен в границах земель общего пользования, территории общего пользования, которыми беспрепятственно пользуется неограниченный круг лиц (в том числе площади, улицы, проезды, набережные, береговые полосы водных объектов общего пользования, скверы, бульвары).

В отношении земельного участка не заключен договор на размещение нестационарного торгового объекта (НТО), не выданы и не планируются к выдаче разрешения на размещение НТО в границах земельного участка.

На земельном участке расположена бетонная опора ЛЭП и воздушная линия 0,4 кВ, принадлежащая ПАО «Россети Московский регион» Лотошинский РЭС. Охранная зона воздушной линии 0,4 кВ составляет 2 м с каждой стороны (постановление Правительства Российской Федерации от 24.02.2009 № 160 «О порядке установления охранных зон объектов электросетевого хозяйства и особых условий использования земельных участков, расположенных в границах таких зон»).

Соседний земельный участок частично огорожен сеткой «рабица». Ограждение установлено за пределами участка с кадастровым номером 50:02:0010402:1378

6. Прилагаемые документы: фототаблица на 1 листе.

7. Подписи лиц осуществивших осмотр  
присутствовавших при осмотре

Боровкова Н.С.



Комитет по управлению имуществом  
администрации городского округа Лотошино

(наименование органа местного самоуправления или уполномоченного им органа, осуществляющего муниципальный контроль)

**ФОТОТАБЛИЦА**

приложение к акту №359

Московская область, рп.Лотошино, д.Введенское, Российская Федерация,  
городской округ Лотошино

(адрес земельного участка)

**ФОТО**



*Handwritten signature in blue ink.*



*Handwritten signature*





Подпись лица, составившего фототаблицу: Боровкова Н.С. *N.S. Borovkova*



**МИНИСТЕРСТВО ЭНЕРГЕТИКИ МОСКОВСКОЙ ОБЛАСТИ**  
**ГОСУДАРСТВЕННОЕ КАЗЕННОЕ УЧРЕЖДЕНИЕ МОСКОВСКОЙ ОБЛАСТИ**  
**«АГЕНТСТВО РАЗВИТИЯ КОММУНАЛЬНОЙ ИНФРАСТРУКТУРЫ»**  
**(ГКУ МО «АРКИ»)**

бульвар Строителей, дом 4, корп. 1, г.о. Красногорск, Московская область, 143402  
**e-mail:** arki@mosreg.ru **тел.:** 8 (498) 602-28-28  
**ОКПО** 92719928 **ОГРН** 1115034003083 **ИНН/КПП** 5034043019/502401001

КОМИТЕТ ПО УПРАВЛЕНИЮ ИМУЩЕСТВОМ АДМИНИСТРАЦИИ ГОРОДСКОГО ОКРУГА ЛОТОШИНО  
 МОСКОВСКОЙ ОБЛАСТИ

Рассмотрев заявление о предоставлении технических условий подключения (технологического присоединения) объекта капитального строительства к сетям инженерно-технического обеспечения (теплоснабжения, водоснабжения, водоотведения) в целях подготовки и организации аукциона по продаже земельного участка, находящегося в государственной или муниципальной собственности, аукциона на право заключения договора аренды земельного участка, находящегося в государственной или муниципальной собственности (далее - технические условия), государственное казенное учреждение Московской области "Агентство развития коммунальной инфраструктуры" направляет прилагаемые сведения о технических условиях.

Номер запроса	P001-1764683309-66281839
Дата запроса	21-11-2022
Кадастровый номер земельного участка	50:02:0010402:1378

Приложение: на 1 л. в 1 экз.

Директор

В.Е. Каретников

СВЕДЕНИЯ

Информация о возможности подключения (технологического присоединения) к сетям инженерно-технического обеспечения (теплоснабжение, водоснабжение, водоотведение) земельного участка с кадастровым номером 50:02:0010402:1378.

№ п/п	Сведения	Теплоснабжение (ТС)	Водоснабжение (ХВС)	Водоотведение (ВО)
1	Возможность подключения объекта капитального строительства	Отсутствует	Отсутствует	Отсутствует
2	Наименование РСО	МП «Лотошнинское ЖКУ»	МП «Лотошнинское ЖКУ»	МП «Лотошнинское ЖКУ»
3	Максимальная нагрузка в возможных точках подключения (технологического присоединения)	Отсутствие технической возможности	Отсутствие технической возможности	Отсутствие технической возможности
4	Срок, в течение которого правообладатель земельного участка может обратиться к правообладателю сети инженерно-технического обеспечения в целях заключения договора о подключении (технологическом присоединении) в пределах, указанной максимальной нагрузке в возможных точках подключения (технологического присоединения)	В течение 1 (одного) года с даты получения технических условий правообладателю земельного участка необходимо определить необходимую ему подключаемую нагрузку и обратиться с заявлением о подключении объекта	В течение 1 (одного) года с даты получения технических условий правообладателю земельного участка необходимо определить необходимую ему подключаемую нагрузку и обратиться с заявлением о подключении объекта	В течение 1 (одного) года с даты получения технических условий правообладателю земельного участка необходимо определить необходимую ему подключаемую нагрузку и обратиться с заявлением о подключении объекта

**Информация о возможности подключения (технологического присоединения)  
к сетям инженерно-технологического обеспечения (газоснабжение)  
земельного участка с кадастровым номером 50:02:0010402:1378 от 16.11.2022**

№ п/п	Сведения	Газоснабжение
1.	Возможность подключения объекта капитального строительства	Существует
2.	Максимальная нагрузка в возможных точках подключения (технического присоединения), куб. м	5
3.	Срок, в течение которого правообладатель земельного участка может обратиться к правообладателю сети инженерно-технического обеспечения в целях заключения договора о подключении (технологическом присоединении) в пределах указанной максимальной нагрузки в возможных точках подключения (технологического присоединения)	3 месяца

Главный инженер



Абрамичев С.В.



**МИНИСТЕРСТВО  
ГОСУДАРСТВЕННОГО УПРАВЛЕНИЯ,  
ИНФОРМАЦИОННЫХ ТЕХНОЛОГИЙ И СВЯЗИ  
МОСКОВСКОЙ ОБЛАСТИ**

бульвар Строителей, д. 1, г. Красногорск,  
Московская область, 143407

телефон: +7 (498) 602-83-23  
факс: +7 (498) 602-02-40  
электронная почта: mits@mosreg.ru

01.09.2022

11-8169/Исх

Министерство имущественных  
отношений Московской области

Комитет по конкурентной политике  
Московской области

Комитет по архитектуре и  
градостроительству Московской  
области

Руководителям органов местного  
самоуправления Московской области  
(по списку)

В целях реализации положений Федерального закона от 01.07.2021 № 276-ФЗ «О внесении изменений в Градостроительный кодекс Российской Федерации и отдельные законодательные акты Российской Федерации», в соответствии с которыми с 1 сентября 2021 года для подготовки градостроительного плана земельного участка или организации аукциона по продаже земельного участка, находящегося в государственной или муниципальной собственности, или аукциона на право заключения договора аренды земельного участка, находящегося в государственной или муниципальной собственности, необходимо получение сведений о возможности подключения (технологического присоединения) объектов капитального строительства к сетям инженерно-технического обеспечения, включая **сети связи**.

Министерство государственного управления, информационных технологий и связи Московской области направляет перечень операторов связи, оказывающих услуги по подключению к сетям подвижной радиотелефонной связи стандарта GSM 900/1800 в Московской области, и информирует о том, что актуальные сведения размещены в Реестре лицензий в области связи на сайте Федеральной службы

по надзору в сфере связи, информационных технологий и массовых коммуникаций (<https://rkn.gov.ru/communication/register/license/>).

Приложение: на 4 л. в 1 экз.

Первый заместитель министра  
государственного управления,  
информационных технологий и связи  
Московской области



А.Ю. Бирюков

Номер лицензии	Сведения об организации, представляющей информацию о максимальной нагрузке в возможных точках подключения (технологического присоединения) (Лицензиат)	Место нахождения, контактные данные	Максимальная нагрузка в возможных точках подключения (технологического присоединения)	Срок, в течение которого правообладатель земельного участка может обратиться к правообладателю сети инженерно-технического обеспечения в целях заключения договора о подключении (технологическом присоединении), в пределах, указанной максимальной нагрузки в возможных точках подключения (технологического присоединения) - срок действия лицензии
<u>172034</u>	Общество с ограниченной ответственностью "Антарес" ИНН 7715650666	125196, г. Москва, ул. Лесная, д. 3, помещ. II, ком. 28 (495) 969-23-49	Не менее 2 Мбит	с 26.02.2019 по 15.10.2023
<u>156710</u>	Общество с ограниченной ответственностью "СКАРТЕЛ" ИНН 7701725181	127006, г. Москва, пер. Оружейный, д. 41, офис 48 (495)926-75-85 доб. 2000 или 2222; (495) 926-75-16; 926-75-84 доб. 2033; 925-411-62-78;	Не менее 2 Мбит	с 20.07.2017 по 03.11.2026
<u>184591</u>	Общество с ограниченной ответственностью	108811, г. Москва, км. Киевское	Не менее 2 Мбит	с 24.09.2020 по 14.02.2026

	"Т2 Мобайл" ИНН 7743895280	шоссе 22-й (п. Московский), домовладение 6, строение 1, этаж 5, комната 33 (495)229-84-00		
<u>165593</u>	Общество с ограниченной ответственностью "Т2 Мобайл" ИНН 7743895280	108811, г. Москва, км. Киевское шоссе 22-й (п. Московский), домовладение 6, строение 1, этаж 5, комната 33 (495)229-84-00	Не менее 2 Мбит	с 09.06.2018 по 25.07.2027
<u>184000</u>	Публичное акционерное общество "Вымпел-Коммуникации" ИНН 7713076301	127083, г. Москва, ул. Восьмого Марта, д. 10, стр. 14 +7(495) 783 07-00	Не менее 2 Мбит	с 25.08.2020 по 28.04.2023
<u>162226</u>	Публичное акционерное общество "Вымпел-Коммуникации" ИНН 7713076301	127083, г. Москва, ул. Восьмого Марта, д. 10, стр. 14 +7(495) 783 07-00	Не менее 2 Мбит	с 12.02.2018 по 21.05.2027
<u>101254</u>	Публичное акционерное общество "Вымпел-Коммуникации" ИНН 7713076301	127083, г. Москва, ул. Восьмого Марта, д. 10, стр. 14 +7(495) 783 07-00	Не менее 2 Мбит	с 25.07.2012 по 25.07.2027
<u>162691</u>	Публичное акционерное общество "МегаФон" ИНН 7812014560	127006, г. Москва, пер. Оружейный, д. 41 (499)755-21-55	Не менее 2 Мбит	с 01.03.2018 по 25.07.2027
<u>182528</u>	Публичное акционерное общество "МегаФон" ИНН 7812014560	127006, г. Москва, пер. Оружейный, д. 41 (499)755-21-55	Не менее 2 Мбит	с 23.04.2020 по 19.05.2025
<u>162905</u>	Публичное акционерное общество	127006, г. Москва, пер. Оружейный, д. 41	Не менее 2 Мбит	с 01.03.2018 по 06.02.2027



	"МегаФон" ИНН 7812014560	(499)755-21-55		
<u>170607</u>	Публичное акционерное общество "МегаФон" ИНН 7812014560	127006, г. Москва, пер. Оружейный, д. 41 (499)755-21-55	Не менее 2 Мбит	с 21.12.2018 по 21.05.2027
<u>183416</u>	Публичное акционерное общество "Мобильные ТелеСистемы" ИНН 7740000076	109147, г. Москва, ул. Марксистская, д. 4 +7(495) 911 65 55, +7(495) 911 71 51	Не менее 2 Мбит	с 16.07.2020 по 16.07.2025
<u>182375</u>	Публичное акционерное общество "Мобильные ТелеСистемы" ИНН 7740000076	109147, г. Москва, ул. Марксистская, д. 4 +7(495) 911 65 55, +7(495) 911 71 51	Не менее 2 Мбит	с 23.04.2020 по 28.04.2023
<u>142343</u>	Публичное акционерное общество "Мобильные ТелеСистемы" ИНН 7740000076	109147, г. Москва, ул. Марксистская, д. 4 +7(495) 911 65 55, +7(495) 911 71 51	Не менее 2 Мбит	с 15.04.2016 по 15.04.2026
<u>167215</u>	Публичное акционерное общество "Мобильные ТелеСистемы" ИНН 7740000076	109147, г. Москва, ул. Марксистская, д. 4 +7(495) 911 65 55, +7(495) 911 71 51	Не менее 2 Мбит	с 27.07.2018 по 21.05.2027
<u>147353</u>	Публичное акционерное общество "Мобильные ТелеСистемы" ИНН 7740000076	109147, г. Москва, ул. Марксистская, д. 4 +7(495) 911 65 55, +7(495) 911 71 51	Не менее 2 Мбит	с 30.08.2016 по 29.12.2026
<u>101247</u>	Публичное акционерное общество "Мобильные ТелеСистемы" ИНН 7740000076	109147, г. Москва, ул. Марксистская, д. 4 +7(495) 911 65 55, +7(495) 911 71 51	Не менее 2 Мбит	с 25.07.2012 по 25.07.2027
<u>186429</u>	Публичное акционерное общество	191167, г. Санкт- Петербург,	Не менее 2 Мбит	с 08.02.2021 по 08.02.2026

	"Ростелеком" ИНН 7707049388	муниципальны й округ Смольнинское вн.тер.г., Синопская наб., д. 14, литера А 7 (499) 999-80- 46		
--	--------------------------------	---	--	--

**ФОРМА ЗАЯВКИ НА УЧАСТИЕ В АУКЦИОНЕ В ЭЛЕКТРОННОЙ ФОРМЕ**

В Аукционную комиссию

Заявитель

(Ф.И.О., гражданина, индивидуального предпринимателя,  
наименование юридического лица с указанием организационно-правовой формы)

в лице \_\_\_\_\_  
(Ф.И.О. руководителя юридического лица или уполномоченного лица, лица действующего на основании доверенности)

действующего на основании<sup>1</sup> \_\_\_\_\_  
(Устав, Положение, Соглашение, Доверенности и т.д.)

Паспортные данные Заявителя: серия.....№ ....., дата выдачи «.....» ..... кем выдан..... Адрес:..... Контактный телефон..... ОГРНИП..... ИНН..... КПП..... ОГРН.....
Представитель Заявителя <sup>2</sup> .....(Ф.И.О.)..... Паспортные данные представителя: серия.....№ ....., дата выдачи «.....» ..... кем выдан..... Адрес:..... Контактный телефон.....

принял решение об участии в аукционе в электронной форме, и обязуется обеспечить поступление задатка в размере \_\_\_\_\_ руб. \_\_\_\_\_ (сумма прописью), в сроки и в порядке, установленные в Извещении о проведении аукциона в электронной форме, и в соответствии с Регламентом Оператора электронной площадки.

1. Заявитель обязуется:

- 1.1. Соблюдать условия и порядок проведения аукциона в электронной форме, содержащиеся в Извещении о проведении аукциона в электронной форме и Регламенте Оператора электронной площадки.<sup>3</sup>
- 1.2. В случае признания Победителем аукциона в электронной форме, а также в иных случаях, предусмотренных пунктами 13 и 14 статьи 39.12 Земельного кодекса Российской Федерации, заключить договор с Арендодателем (Продавцом) в соответствии с порядком, сроками и требованиями, установленными Извещением о проведении аукциона в электронной форме и договором.
2. Заявитель согласен и принимает все условия, требования, положения Извещения о проведении аукциона в электронной форме, проекта договора и Регламента Оператора электронной площадки, и они ему понятны. Заявителю известны сведения о Земельном участке, Заявитель надлежащим образом ознакомлен с реальным состоянием Земельного участка и не имеет претензий к ним.
3. Заявитель извещен о том, что он вправе отозвать Заявку в любое время до установленных даты и времени окончания срока приема Заявок на участие в аукционе в электронной форме, в порядке, установленном в Извещении о проведении аукциона в электронной форме.
4. Ответственность за достоверность представленных документов и информации несет Заявитель.
5. Заявитель подтверждает, что на дату подписания настоящей Заявки ознакомлен с порядком проведения аукциона в электронной форме, порядком внесения, блокирования и прекращения блокирования денежных средств в качестве задатка, и они ему понятны.
6. Заявитель заявляет о своем соответствии условиям отнесения к субъектам малого и среднего предпринимательства в соответствии с частью 5 статьи 4 Федерального закона от 24.07.2007 № 209-ФЗ «О развитии малого и среднего предпринимательства в Российской Федерации» (в случае проведения аукциона в электронной форме, участниками которого могут быть только субъекты малого и среднего предпринимательства).<sup>4</sup>
7. Заявитель осведомлен и согласен с тем, что Арендодатель (Продавец)/Организатор аукциона в электронной форме не несут ответственности за ущерб, который может быть причинен Заявителю отменой аукциона в электронной форме, внесением изменений в Извещении о проведении аукциона в электронной форме, а также приостановлением процедуры проведения аукциона в электронной форме. При этом Заявитель считается уведомленным об отмене аукциона в электронной форме, внесении изменений в Извещении о проведении аукциона в электронной форме с даты публикации информации об отмене аукциона в электронной форме, внесении изменений в Извещении о проведении аукциона в электронной форме на официальном сайте торгов Российской Федерации в информационно-телекоммуникационной сети «Интернет» для размещения информации о проведении торгов [www.torgi.gov.ru](http://www.torgi.gov.ru) и сайте Оператора электронной площадки.
8. В соответствии с Федеральным законом от 27.07.2006 № 152-ФЗ «О персональных данных» (далее - Федеральный закон от 27.07.2006 № 152-ФЗ), подавая Заявку, Заявитель дает согласие на обработку персональных данных, указанных выше и содержащихся в представленных документах, в целях участия в аукционе (под обработкой персональных данных понимается совершение, в том числе, следующих действий: сбор, систематизация, накопление, хранение, уточнение (обновление, изменение), использование, обезличивание, блокирование, уничтожение персональных данных, описание способов обработки данных приведено в Федеральном законе от 27.07.2006 № 152-ФЗ), а также на передачу такой информации третьим лицам, в случаях, установленных нормативными документами вышестоящих органов и законодательством. Настоящее согласие действует бессрочно и может быть отозвано в любой момент по соглашению сторон. Заявитель подтверждает, что ознакомлен с положениями Федерального закона от 27.07.2006 № 152-ФЗ, права и обязанности в области защиты персональных данных ему известны.

<sup>1</sup> Заполняется при подаче Заявки юридическим лицом, или лицом действующим на основании доверенности.

<sup>2</sup> Заполняется при подаче Заявки лицом, действующим по доверенности.

<sup>3</sup> Ознакомлен с Регламентом Оператора электронной площадки при регистрации (аккредитации) на электронной площадке

<sup>4</sup> Заявитель вправе продекларировать свою принадлежность к субъектам малого и среднего предпринимательства путем представления в форме электронного документа или в форме электронного образа документа сведений из единого реестра субъектов малого и среднего предпринимательства, ведение которого осуществляется в соответствии с Федеральным законом от 24.07.2007 № 209-ФЗ «О развитии малого и среднего предпринимательства в Российской Федерации».

## ПРОЕКТ СОГЛАШЕНИЯ О ЗАДАТКЕ № \_\_\_\_\_

« \_\_\_\_ » \_\_\_\_\_ г.

Комитет по конкурентной политике Московской области в лице \_\_\_\_\_, действующего на основании \_\_\_\_\_, именуемый в дальнейшем «Организатор аукциона», и \_\_\_\_\_, в лице \_\_\_\_\_, действующего на основании \_\_\_\_\_, именуемый в дальнейшем «Оператор электронной площадки», с одной стороны, и \_\_\_\_\_, в лице \_\_\_\_\_, действующего на основании \_\_\_\_\_, именуемое в дальнейшем «Заявитель», с другой стороны, в соответствии с пунктом 1 статьи 380 Гражданского кодекса Российской Федерации, заключили настоящее Соглашение о нижеследующем:

### 1. Предмет Соглашения

Заявитель в доказательство намерения заключить договор купли-продажи земельного участка \_\_\_\_\_, а также в качестве обеспечения надлежащего исполнения своих обязательств, в счет причитающихся с него по договору купли-продажи платежей, обеспечивает наличие денежных средств на счете Оператора электронной площадки в размере не менее суммы задатка, установленного в сумме \_\_\_\_\_ руб. (\_\_\_\_\_), и соглашается с блокированием указанной суммы в порядке, предусмотренном Разделом 2 настоящего Соглашения.

### 2. Порядок внесения, блокирования и прекращения блокирования денежных средств в качестве задатка

2.1. Перечисление денежных средств на счёт Оператора электронной площадки производится Заявителем в соответствии с Регламентом Оператора электронной площадки и Инструкциями Претендента/Арендатора, размещенными на электронной площадке (далее – Регламент и Инструкции) по следующим реквизитам:

Получатель платежа: \_\_\_\_\_  
 Банковские реквизиты: \_\_\_\_\_  
 БИК \_\_\_\_\_  
 Расчётный счёт: \_\_\_\_\_  
 Корр. счёт \_\_\_\_\_  
 ИНН \_\_\_\_\_ КПП \_\_\_\_\_

Назначение платежа:

« \_\_\_\_\_ ».

Назначение платежа указывается в соответствии с Регламентом и Инструкциями.

2.2. В целях исполнения требований о внесении задатка для участия в аукционе Заявитель обеспечивает наличие денежных средств на аналитическом счете Оператора электронной площадки в размере, не менее суммы задатка, установленной Извещением о проведении аукциона на право заключения договора купли-продажи земельного участка \_\_\_\_\_ (далее - Извещение).

2.3. Денежные средства в размере, равном задатку, указанному в пункте 2.5. Извещения, блокируются Оператором электронной площадки на счете Заявителя в соответствии с Регламентом и Инструкциями. Основанием для блокирования денежных средств является Заявка, направленная Заявителем Оператору электронной площадки. Заблокированные Оператором электронной площадки на счете Заявителя денежные средства являются задатком.

2.4. Прекращение блокирования денежных средств на счете Заявителя в соответствии с Регламентом и Инструкциями производится Оператором электронной площадки в порядке, установленном Разделом 6 Извещения.

### 3. Ответственность Сторон

3.1. Ответственность сторон за неисполнение либо ненадлежащее исполнение настоящего Соглашения наступает в соответствии с действующим законодательством.

3.2. Все споры и разногласия, которые могут возникнуть в результате исполнения Сторонами условий настоящего Соглашения, будут по возможности решаться путем переговоров. В случае невозможности разрешения споров путем переговоров Стороны рассматривают их в установленном законом порядке.

#### **4. Срок действия Соглашения**

4.1. Соглашение вступает в силу с момента подписания его Сторонами.

4.2. Соглашение прекращает свое действие с момента надлежащего исполнения Сторонами взятых на себя обязательств.

#### **5. Заключительные положения**

5.1. Все изменения и дополнения к настоящему Соглашению оформляются письменно дополнительным соглашением.

5.2. Настоящее Соглашение составлено в форме электронного документа и вступает в силу с момента блокировки Оператором электронной площадки денежных средств в размере, установленном извещением о проведении аукциона, на аналитическом счете Заявителя в соответствии с Регламентом и Инструкциями.

#### **6. Юридические адреса и реквизиты Сторон**

**Организатор аукциона**

**Оператор электронной площадки**

**Заявитель**

#### **7. Подписи сторон**

Должность

Должность

от Заявителя

**ДОГОВОР № \_\_\_\_\_**  
**купи-продажи земельного участка**

**ПРОДАВЕЦ:** Комитет по управлению имуществом администрации городского округа Лотошино Московской области, \_\_\_\_\_

\_\_\_\_\_,  
именуемый в дальнейшем «Продавец», с одной стороны и ПОКУПАТЕЛЬ **гражданин Российской Федерации** \_\_\_\_\_, дата рождения: \_\_\_\_\_, место рождения: \_\_\_\_\_, пол: \_\_\_\_\_, паспорт № \_\_\_\_\_ выдан \_\_\_\_\_, код подразделения: \_\_\_\_\_, зарегистрированная по адресу: \_\_\_\_\_, именуемая в дальнейшем «Покупатель», в дальнейшем именуемые «Стороны», на основании Протокола \_\_\_\_\_, заключили настоящий Договор (далее - Договор) о нижеследующем.

**1. Предмет Договора**

1.1. Продавец передает, а Покупатель принимает в собственность земельный участок (далее - Участок), из земель \_\_\_\_\_, общей площадью \_\_\_ кв.м, категория \_\_\_\_\_, с кадастровым номером \_\_\_\_\_ в границах, указанных в Выписке из Единого государственного реестра недвижимости, расположенный по адресу: \_\_\_\_\_, вид разрешенного использования: \_\_\_\_\_.

1.2. На Земельном участке расположена бетонная опора ЛЭП и воздушная линия 0,4 кВ принадлежащая ПАО «Россети Московский регион» Лотошинский РЭС, размещенная в соответствии с требованиями ст. 39.36 Земельного кодекса Российской Федерации.

**2. Цена Договора и порядок расчетов**

2.1. Цена Участка установлена в соответствии с Протоколом \_\_\_\_\_ от \_\_\_\_\_, и составляет \_\_\_\_\_ (\_\_\_\_\_) рублей \_\_\_ копеек.

2.2. Оплата Участка осуществляется Покупателем путем перечисления денежных средств в размере, указанном в пункте 2.1 настоящего Договора, на бюджетный счет Управления федерального казначейства Московской области КУИ администрации городского округа Лотошино) по следующим реквизитам: р/счёт 03100643000000014800, к/счёт 40102810845370000004, ИНН 5071000888, КПП 507101001, БИК 004525987, банк получателя – ГУ Банка России по ЦФО// УФК по Московской области, г.Москва, ОКТМО 46752000, КБК 003 114 060 12 04 0000 430.

Датой оплаты Участка считается дата списания денежных средств со счета плательщика (внесения наличных средств гражданами через банк) для зачисления средств на счет, указанный в пункте 2.2 настоящего Договора.

2.3. Оплата производится в полном объеме не позднее 60 календарных дней со дня подписания настоящего Договора.

**3. Передача Участка и переход права собственности на Участок**

3.1. Переход права собственности на Участок подлежит обязательной государственной регистрации в органе, осуществляющем государственную регистрацию прав на недвижимое имущество и сделок с ним, по месту нахождения Участка.

3.2. Участок считается переданным Продавцом и принятым Покупателем с даты подписания акта приема-передачи.

#### **4. Обязанности Сторон**

4.1. Покупатель обязуется:

4.1.1. Полностью оплатить цену Участка в размере, порядке и сроки, установленные разделом 2 настоящего Договора.

4.1.2. В течение 14 (четырнадцати) календарных дней после получения от Продавца документов, перечисленных в п. 4.2.1 Договора, направить их в орган, осуществляющий государственную регистрацию прав на недвижимое имущество и сделок с ним.

4.1.3. В течение 7 (семи) календарных дней после полной оплаты стоимости Участка представить Продавцу документы, подтверждающие оплату.

4.1.4. В течение 7 (семи) календарных дней с даты получения выписки из ЕГРН о регистрации права собственности Покупателя на Участок направить Продавцу копию указанной выписки.

4.1.5. Использовать Участок в соответствии с требованиями:

- Водного кодекса Российской Федерации;
- постановления Правительства Российской Федерации от 24.02.2009 № 160 «О порядке установления охранных зон объектов электросетевого хозяйства и особых условий использования земельных участков, расположенных в границах таких зон».

Охранный зона воздушной линии 0,4 кВ составляет 2 м с каждой стороны.

4.1.6. Обеспечить допуск представителей собственника или представителей организации, осуществляющей эксплуатацию инженерных коммуникаций, к опоре ЛЭП и воздушной линии 0,4 кВ, в целях обеспечения их безопасности.

4.2. Продавец обязуется:

4.2.1. В течение 7 (семи) календарных дней со дня получения документа, указанного в п. 4.1.3 Договора, и поступления в бюджет денежных средств за Участок в полном объеме передать Покупателю земельный участок по акту приема-передачи и документы, необходимые для государственной регистрации перехода права собственности в установленном порядке.

4.2.2. При получении сведений об изменении реквизитов, указанных в пункте 2.2 настоящего Договора, письменно уведомить о таком изменении Покупателя.

4.3. Права, обязанности и ответственность Сторон, не предусмотренные настоящим Договором, устанавливаются в соответствии с действующим законодательством.

#### **5. Ответственность Сторон**

5.1. Продавец не несет ответственности за недостоверность сведений, представленных ему Покупателем или иными органами и организациями, вошедших в настоящий Договор, включая приложения к нему.

5.2. В случае нарушения установленного пунктом 2.3 настоящего Договора срока оплаты стоимости Участка Покупатель уплачивает Продавцу неустойку, устанавливаемую в размере одной трехсотой ставки рефинансирования Центрального банка Российской Федерации, действующей на день выполнения денежного обязательства, от неуплаченной суммы за каждый календарный день просрочки.

5.3. Уплата неустойки не освобождает Покупателя от исполнения обязательств по настоящему Договору.

5.4. Расторжение настоящего Договора не освобождает Покупателя от уплаты неустойки в случае, если расторжение произведено вследствие нарушения Покупателем своих обязанностей по настоящему Договору.

#### **6. Рассмотрение споров**

6.1. Настоящий Договор считается заключенным с даты его подписания Сторонами и действует вплоть до полного выполнения Сторонами своих обязательств либо до его расторжения.

6.2. Настоящий Договор может быть расторгнут в форме, установленной законом, по требованию одной из Сторон, в том числе в связи с неоплатой или неполной оплатой Покупателем цены Участка.

6.3. Все споры между Сторонами, возникающие по настоящему Договору, разрешаются в соответствии с законодательством Российской Федерации.

## **7. Обременения Участка**

7.1. Продавец передает, а Покупатель принимает согласно условиям настоящего Договора Участок, свободный от любых имущественных прав и претензий третьих лиц.

7.2. Земельный участок полностью расположен в водоохранной зоне (р. Русса).

## **8. Особые условия Договора**

8.1. Переход права собственности на Участок по настоящему Договору подлежит обязательной государственной регистрации в органе, осуществляющем государственную регистрацию прав на недвижимое имущество и сделок с ним на территории Московской области, после исполнения обязательств по оплате Участка в соответствии с разделом 2 настоящего Договора. Расходы по государственной регистрации перехода права собственности на Участок несет Покупатель.

8.2. Настоящий Договор составлен в 3 (трех) экземплярах, имеющих одинаковую юридическую силу, из которых по одному экземпляру хранится у Сторон, один экземпляр передается в орган, осуществляющий государственную регистрацию прав на недвижимое имущество и сделок с ним.

## **9. Реквизиты Сторон**

Продавец: Комитет по управлению  
имуществом администрации городского  
округа Лотошино Московской области  
ИНН/КПП 5071000888/507101001,  
ОГРН 1025007373951

Юридический адрес:

143800, Россия, Московская область,  
пос. Лотошино, ул. Центральная, 18

Почтовый адрес:

143800, Россия, Московская область,  
пос. Лотошино, ул. Центральная, д.18

Банковские реквизиты:

к/счёт: 40102810845370000004,

р/счет 031006430000000014800

БИК: 004525987,

Банк получателя:

ГУ Банка России по ЦФО// УФК по

Московской области, г. Москва

ОКТМО 46752000,

КБК 003 114 060 12 04 0000 430

ИНН/КПП 5071000888/507101001

Покупатель:

## **10. Подписи Сторон**

Продавец:

\_\_\_\_\_

Покупатель:

\_\_\_\_\_



## ПЕРЕДАТОЧНЫЙ АКТ

п. Лотошино Московской области

---

Мы, нижеподписавшиеся: Комитет по управлению имуществом администрации городского округа Лотошино Московской области, именуемый в дальнейшем «Продавец», с одной стороны и гражданин(ка) Российской Федерации \_\_\_\_\_ именуемый в дальнейшем «Покупатель», на основании \_\_\_\_\_, в дальнейшем именуемые «Стороны», являющиеся сторонами по Договору № \_\_\_\_ купли-продажи земельного участка от \_\_\_\_\_, в соответствии со ст. 556 ГК РФ составили настоящий акт, подтверждающий следующие обстоятельства:

1. Продавец передает, а Покупатель принимает в собственность земельный участок (далее - Участок), из земель, государственная собственность на которые не разграничена, общей площадью \_\_\_\_ кв.м, категория земель \_\_\_\_\_, с кадастровым номером \_\_\_\_\_ в границах, указанных в Выписке из Единого государственного реестра недвижимости об основных характеристиках и зарегистрированных правах на объект недвижимости, расположенный по адресу: \_\_\_\_\_ разрешенное использование: \_\_\_\_\_. Право на заключение договора купли-продажи данного земельного участка Покупатель приобрел в соответствии с Протоколом \_\_\_\_\_.

2. Покупатель указанный земельный участок принял полностью в таком виде, в каком он находился на момент подписания договора купли-продажи. Состояние земельного участка соответствует условиям договора. Претензий у Покупателя по передаваемой недвижимости не имеется.

3. На момент подписания передаточного акта расчеты между Продавцом и Покупателем произведены полностью.

4. Настоящий акт составлен в трех экземплярах, один хранится у Покупателя, один - у Продавца, третий – в делах органа, осуществляющего государственную регистрацию.

ПРОДАВЕЦ:

---

ПОКУПАТЕЛЬ:

---



ЭЛЕКТРОННАЯ  
ПЛОЩАДКА  
РОССИИ

# АУКЦИОН В ЭЛЕКТРОННОЙ ФОРМЕ ПО ПРОДАЖЕ ЗЕМЕЛЬНОГО УЧАСТКА

## ПАМЯТКА



МОСКОВСКАЯ ОБЛАСТЬ

## Содержание

<b>1</b>	<b>Начало работы на электронной площадке</b>	<b>3</b>
<b>2.</b>	<b>Порядок регистрации (аккредитации) на электронной площадке</b>	<b>4</b>
2.1.	Регистрация на электронной площадке: основные понятия	4
2.2.	Подача заявки на первичную регистрацию (аккредитацию) на электронной площадке	5
	<b>Вход в личный кабинет</b>	<b>7</b>
<b>3</b>	<b>Поиск процедур</b>	<b>8</b>
<b>4</b>	<b>Функционал работы Доверенных лиц (только физических лиц) и Доверителей</b>	<b>10</b>
<b>5</b>	<b>Подача заявки на участие в аукционе</b>	<b>14</b>
5.1.	Для подачи заявки:	14
5.2.	<b>Предоставление рабочего места</b> с доступом в сеть Интернет для подачи заявки на участие в аукционе возможно по месту нахождения ГКУ «РЦТ»:	17
<b>6</b>	<b>Работа с денежными средствами</b>	<b>18</b>
6.1.	Просмотр состояния аналитического счета	18
6.2.	Порядок перечисления средств на участие в аукционе	18
<b>7.</b>	<b>Участие в аукционе</b>	<b>19</b>
<b>8.</b>	<b>Просмотр сведений о результатах аукциона</b>	<b>22</b>

## 1 Начало работы на электронной площадке

Для начала работы на электронной площадке необходимо иметь электронную подпись (далее - ЭП).

ЭП - это аналог подписи и синей печати в цифровом формате, который применяется для придания юридической силы документам на электронных носителях.

В соответствии с Регламентом электронной площадки «РТС-тендер Имущественные торги» для работы на электронной площадке необходимо:

1. При отсутствии ЭП, ее получить;
2. Выполнить настройки программного обеспечения;
3. Пройти процедуру регистрации на электронной площадке.

### Получение ЭП

Необходимый пакет документов для оформления электронной подписи.

Для юридических лиц (КФХ):

- ✓ Заявление на получение электронной подписи (формируется при заполнении заявки)
- ✓ Заверенная копия СНИЛС руководителя (представителя) организации
- ✓ Заверенная копия паспорта руководителя (представителя) организации
- ✓ Заверенная копия Решения/Протокола о назначении на должность руководителя организации

Все документы, кроме заявления и доверенностей заверяются печатью организации и подписью руководителя (копия верна, подпись, печать)

Для граждан, в том числе ИП (КФХ):

- ✓ Заявление на получение электронной подписи (формируется при заполнении заявки)
- ✓ Заверенная копия СНИЛС
- ✓ Заверенная копия паспорта
- ✓ Заверенная копия ИНН (свидетельство о постановке на учет в налоговой физ.лица)

Все документы заверяются подписью гражданина/ИП (копия верна, подпись, печать (при наличии))

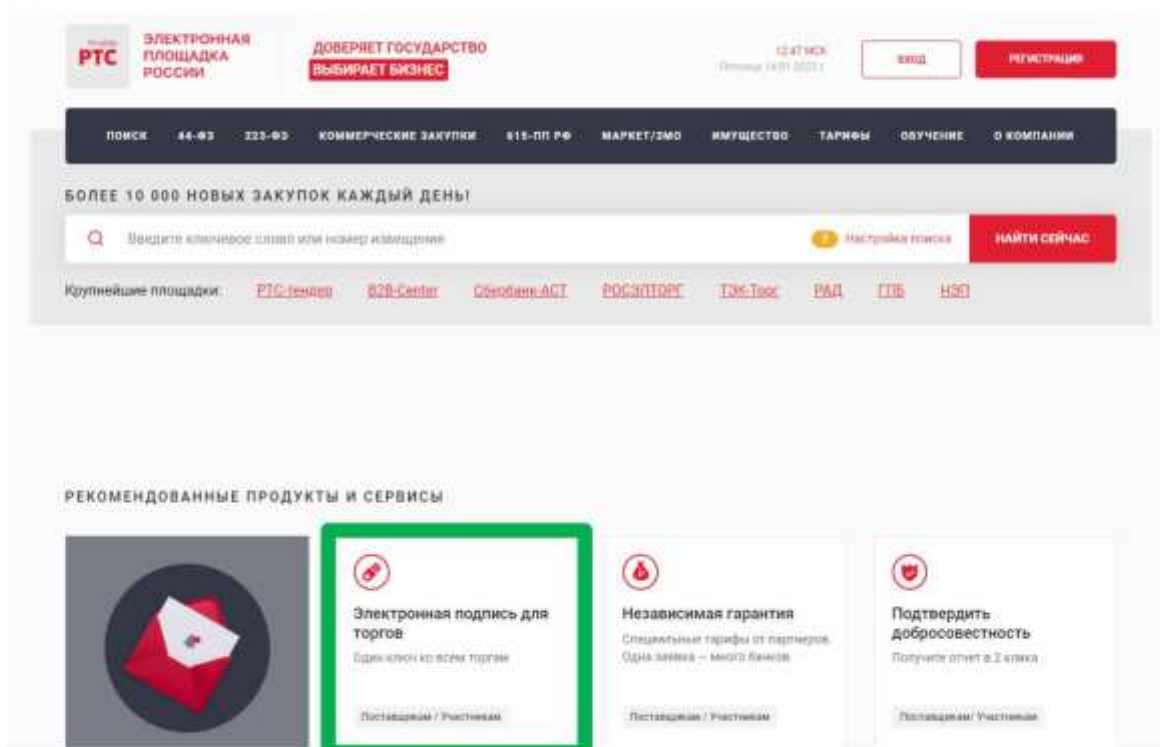
Оформить и получить ЭП возможно несколькими способами.

1. Получить ЭП возможно в одном из аккредитованных удостоверяющих центров самостоятельно в соответствии с требованиями действующего законодательства.

## 2. Также получить ЭП возможно на электронной площадке РТС-тендер:

Для получения электронной подписи:

1. С главной страницы сайта перейдите в раздел «Электронная подпись для торгов»;



2. ЭП Вы можете получить в удостоверяющем центре, нажав кнопку «Получить подпись».

Обращаем Ваше внимание:

По всем вопросам получения ЭП или настройки рабочего места можно обратиться в контакт-центр по телефону: **8 (499) 648-80-28**

## 2. Порядок регистрации (аккредитации) на электронной площадке

### 2.1. Регистрация на электронной площадке: ОСНОВНЫЕ ПОНЯТИЯ

**Регистрация**- процедура, необходимая для получения доступа к работе на электронной площадке, к участию в аукционах. Совершать юридически значимые действия на электронной площадке Заявитель может только при наличии регистрации.

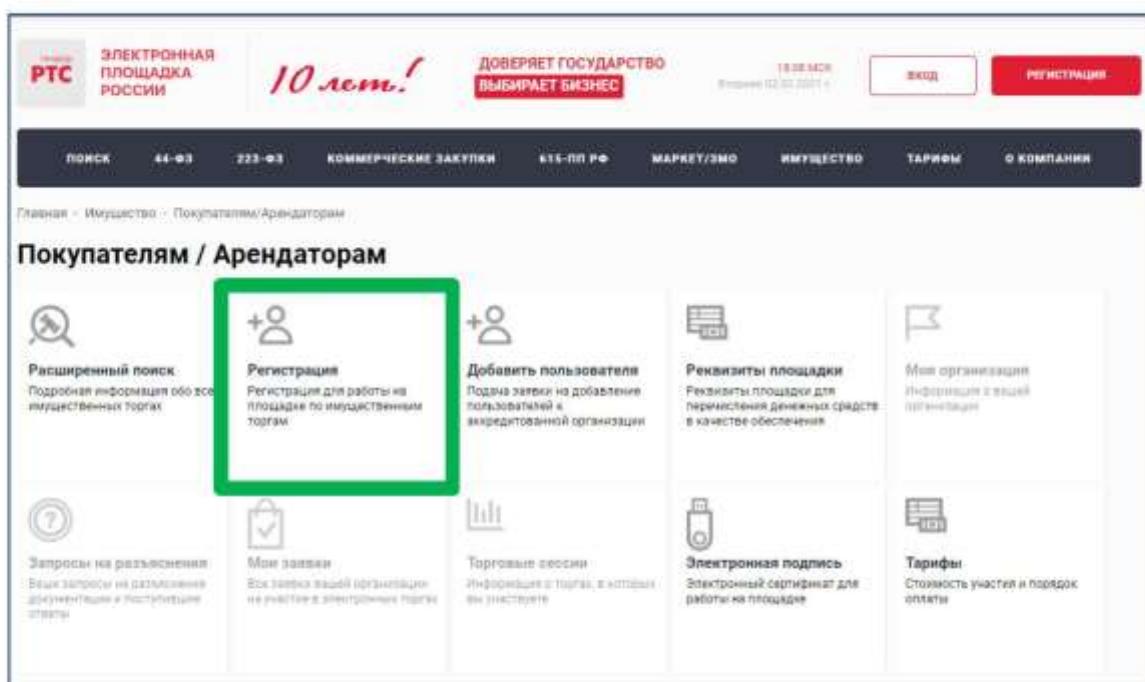
Срок рассмотрения заявки на регистрацию не может превышать 3 рабочих дней с момента ее подачи (в соответствии с ч.2 ст.5 от 15.05.2019 ПП РФ № 603).

Лица, ранее до 01.01.2019 зарегистрированные (аккредитованные) на электронной площадке по 44-ФЗ, а также лица, прошедшие с 01.01.2019 регистрацию в Едином реестре участников закупок (далее - ЕРУЗ), имеют доступ к работе на электронной площадке без процедуры первичной регистрации (аккредитации) на электронной площадке.

## 2.2. Подача заявки на первичную регистрацию (аккредитацию) на электронной площадке

Для подачи заявки на регистрацию выполните следующие действия:

1. С главной страницы РТС-тендер перейдите в раздел «Имущество»;
2. Выберите раздел «Покупателям / Арендаторам», далее «Регистрация»;



3. Заполните форму «Первичная регистрация»:

• Нажмите «Выберите сертификат». Заданные в сертификате ЭП данные автоматически заполнят ряд полей формы «Первичная регистрация»;

**Первичная регистрация**

Информация о лице, подающем заявку

Сертификат электронной подписи Заявителя \* **Выберите сертификат**

Фамилия \*

Имя \*

Отчество \*

Должность \*

Номер телефона \* + 7 ( ) - - - - - дополнительный номер - - - - -

Адрес электронной почты \*

Имя пользователя (логин) \*

Пароль \*

Подтверждение пароля \*

Подпись слова \*

- Заполните обязательные поля, отмеченные «\*»:

В разделе «**Банковские реквизиты**» указываются банковские реквизиты Заявителя, которые будут использоваться для вывода средств с виртуального счета Заявителя на электронной площадке.

**Банковские реквизиты**

БИР \*

Титульный счет \*

Корреспондентский \*

Легенда БИР \*

Назначение платежа \*

Адрес банка \*

**Сформировать**

В разделе «**Претендент**» проставьте галочку в чек-боксе «**Аккредитация на площадке**». В чек-боксе «**Ознакомлен**» проставьте галочку;

**Претендент**

Аккредитация на площадке

Ознакомлен

Помимо настоящего заявления в обязательном порядке могут быть также оформлены и предоставлены следующие документы: аккредитационный сертификат, а также кредитный лимит и условия его использования. РТС-тендер и РТС-Электронная площадка не несет ответственности за предоставление информации о наличии аккредитационного сертификата и лимита кредитного лимита и условий его использования.

В разделе «**Заявление о присоединении**» нажмите кнопку «**Сформировать**». Проставьте галочку в чек-боксе «**Заявитель ознакомлен с Лицензионным договором, Регламентом электронной площадки, Соглашением о гарантийном обеспечении, согласен с их условиями и присоединяется к ним подписанием «Заявления о присоединении к документам площадки»;**

**Заявление о присоединении**

Заявитель ознакомлен с Лицензионным договором, Регламентом площадки, Соглашением о гарантийном обеспечении, согласен с их условиями и присоединяется к ним подписанием «Заявления о присоединении к документам площадки».

4. Нажмите кнопку «**Подать заявку на регистрацию**».

По итогам рассмотрения заявки на регистрацию на адрес электронной почты Заявителя, указанной в заявке на регистрацию, направляется уведомление о решении, принятом электронной площадкой в отношении такой заявки на регистрацию.


## Вход в личный кабинет

Вход в Личный кабинет осуществляется через кнопку «Вход»:

1. Войдите на главную страницу сайта РТС-тендер;
2. В правом верхнем углу нажмите кнопку «Вход»;



3. В разделе «Имущественные торги» выберите Вашу роль на площадке «Покупатель/Арендатор»



4. При наведении на раздел отображаются кнопки «Вход» и «Аккредитация». Нажмите кнопку «Вход».
5. Откроется страница авторизации.





6. Лицам, прошедшим первичную регистрацию (аккредитацию) на электронной площадке, а также лицам, ранее до 01.01.2019 зарегистрированным (аккредитованным) на электронной площадке по 44-ФЗ, и лицам, прошедшим регистрацию с 01.01.2019 в ЕРУЗ, необходимо войти в личный кабинет по ЭП. Для входа в личный кабинет по ЭП требуется нажать кнопку «Электронная подпись».

7. Лицам, ранее до 01.01.2019 зарегистрированным (аккредитованным) на электронной площадке по 44-ФЗ, а также лицам, прошедшим регистрацию с 01.01.2019 в ЕРУЗ, предоставляется возможность войти в личный кабинет через Единую систему идентификации и аутентификации (далее - ЕСИА). Для входа в личный кабинет через ЕСИА необходимо нажать кнопку «Госуслуги».

8. Лицам, зарегистрированным в ЕСИА, но не прошедшим до 01.01.2019 регистрацию (аккредитацию) на электронной площадке по 44-ФЗ, а также не прошедшим с 01.01.2019 регистрацию в ЕРУЗ, требуется пройти процедуру первичной регистрации (аккредитации) на электронной площадке согласно п. 2.2.

### 3 Поиск процедур

Для поиска процедур из открытой части сайта РТС-тендер:

1. Перейдите на главную страницу РТС-тендер;
2. В верхней части страницы кликните на раздел «Имущество», далее «Покупателям/Арендаторам»;
3. Перейдите в раздел «Расширенный поиск»;

**РТС** ЭЛЕКТРОННАЯ ПЛОЩАДКА РОССИИ

**ДОБЕРЕТ ГОСУДАРСТВО**  
ВЫБИРАЕТ БИЗНЕС

1215 МСК  
Понедельник 14.02.2022 7

**ВХОД** **РЕГИСТРАЦИЯ**

ПОИСК 44-ФЗ 233-ФЗ КОММЕРЧЕСКИЕ ЗАКУПКИ 415-ФЗ РФ МАРКЕТ/ЭМО ИМУЩЕСТВО ТАРИФЫ ОБУЧЕНИЕ О КОМПАНИИ

Главная - Имущество - Покупателям/Арендаторам

### Покупателям / Арендаторам

- Расширенный поиск**  
Подробная информация обо всех имущественных торгах
- Регистрация**  
Регистрация для работы на площадке по имущественным торгам
- Добавить пользователя**  
Подана заявка на добавление пользователя к аккредитованной организации
- Реquisites площадки**  
Реquisites площадки для перечисления денежных средств в качестве обеспечения
- Моя организация**  
Информация о вашей организации
- Запросы на разъяснения**  
Ваши запросы на разъяснения документации и поступившие ответы
- Мои заявки**  
Все заявки вашей организации на участие в электронных торгах
- Торговые сессии**  
Информация о торгах, в которых вы участвуете
- Электронная подпись**  
Электронный сертификат для работы на площадке
- Тарифы**  
Стоимость участия и порядка оплаты

#### 4. Осуществите поиск по представленным фильтрам.

**БОЛЕЕ 10 000 НОВЫХ ЗАКУПОК КАЖДЫЙ ДЕНЬ!**

Введите ключевое слово **НАЙТИ**

**Площадки**

Всё **АКТИВНЫЕ** В АРХИВЕ Цена по убыванию ↑ Новое значение ↑

Номер площадки	Новый лот	Статус площадки	Заканчивается	Начальная максимальная цена
03150	1	Подана заявка	22.02.22 в. 13:00	<b>1 566,00 руб.</b> Размер задатка: 156,60 руб.
<b>Открытое акционерное общество «Российские железные дороги» в лице Московской железной дороги</b> <a href="#">(клик)</a>				
Организатор:	ОТКРЫТОЕ АКЦИОНЕРНОЕ ОБЩЕСТВО «РОССИЙСКИЕ ЖЕЛЕЗНЫЕ ДОРОГИ»			
Продавец:	Южно-Уральская ДРП ЦДРП			
Регион:	Брянская обл.			
Площадка:	РТС-тендер			
Дата публикации:	14 января 2022, 13:10 <b>МСК</b>			
Окончание срока заявки:	14 февраля 2022, 12:00 <b>МСК</b>			
№ 0 <a href="#">Характеристики аукциона</a> <a href="#">Информация о проведении аукциона</a> <a href="#">Дополнить</a>				
<b>ПОДАТЬ ЗАЯВКУ</b>				
Номер площадки	Новый лот	Статус площадки	Заканчивается	Начальная максимальная цена
220501213000000001	1	Публикация объявления	22.02.22 в. 13:00	<b>25 620,00 руб.</b> Размер задатка: 5 124,00 руб.
<b>Проведение аукциона по аренде земельного участка из земель сельскохозяйственного назначения</b> <a href="#">(клик)</a>				
Организатор:	Администрация городского поселения Тайурового муниципального образования			
Продавец:	Администрация городского поселения Тайурового муниципального образования			
Регион:	Иркутская обл.			
Площадка:	РТС-тендер			
Дата публикации:	14 января 2022, 13:01 <b>МСК</b>			
Окончание срока заявки:	10 февраля 2022, 11:00 <b>МСК</b>			

**Показать**

настроить фильтры

сбросить

Для поиска процедур из Личного кабинета Участника на ЭП «РТС-тендер» Имущественные торги:

1. На площадке РТС-тендер в верхнем правом углу нажмите кнопку «Вход»;
2. В разделе «Имущественные торги» выберите роль «Претендент/Арендатор»;
3. На странице авторизации нажмите кнопку «Электронная подпись»;
4. Выберите актуальный сертификат из списка и нажмите кнопку «Ок»;
5. В Личном кабинете вверху на черной полосе нажмите на ссылку «Расширенный поиск»;



6. В открывшейся форме укажите значения фильтров и нажмите кнопку «Поиск».

Процедура/процедуры будут отображаться в результатах поиска

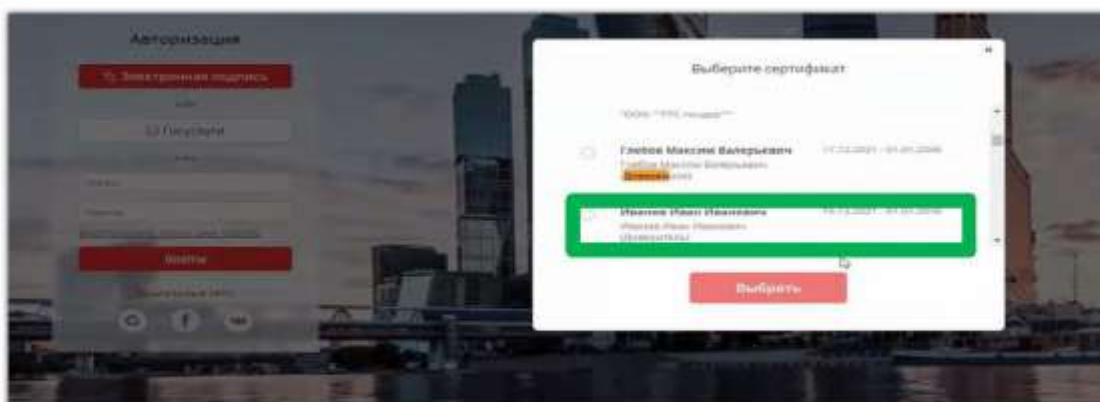
## 4 Функционал работы Доверенных лиц (только физических лиц) и Доверителей

У претендентов есть возможность добавить сертификат Доверенного физического лица в один или несколько личных кабинетов Доверителей, в том числе и в свой, для возможности подавать заявки на участие, делать ставки в ходе проведения торгов, заключать договоры и пр.

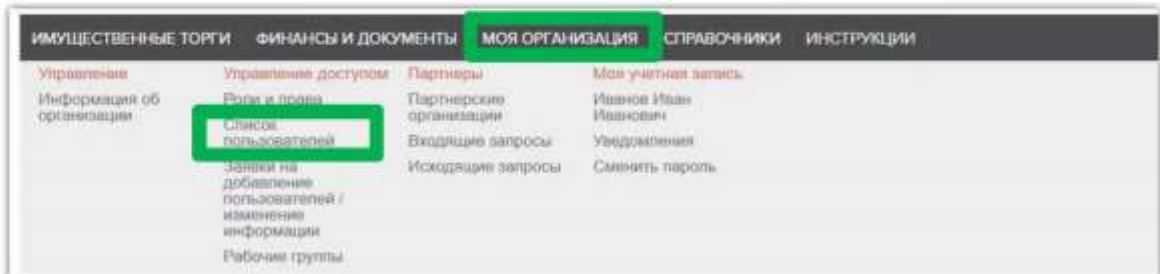
В то же время, указанные действия доступны и самому Доверителю в своем личном кабинете.

Для добавления сертификата Доверенного лица в личный кабинет Доверителя необходимо выполнить следующие действия:

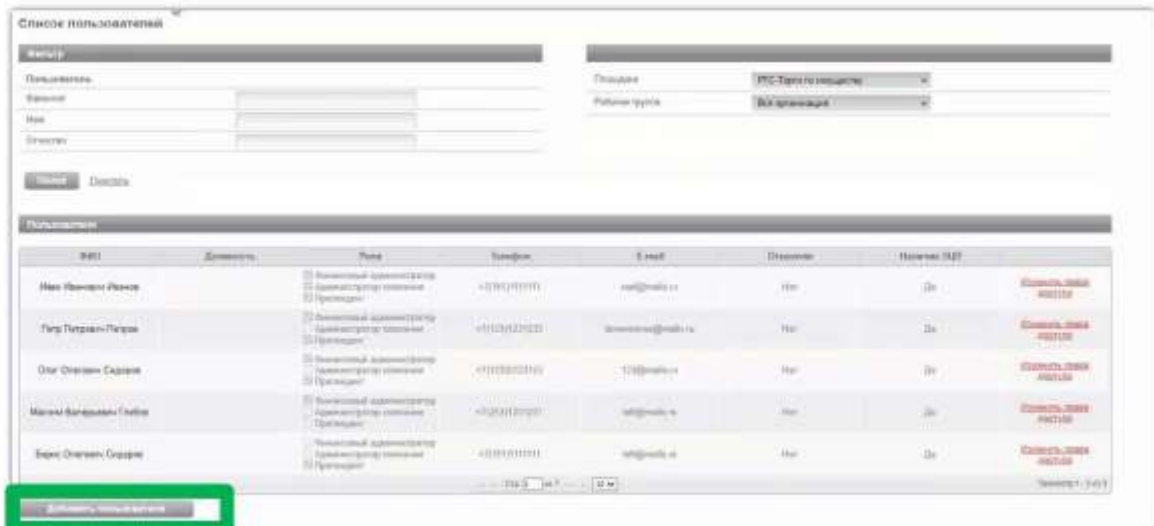
1. Войдите в Личный кабинет по электронной подписи Доверителя;




2. В личном кабинете в старой версии сайта необходимо выбрать раздел «Моя организация» и далее перейти в «Список пользователей»;



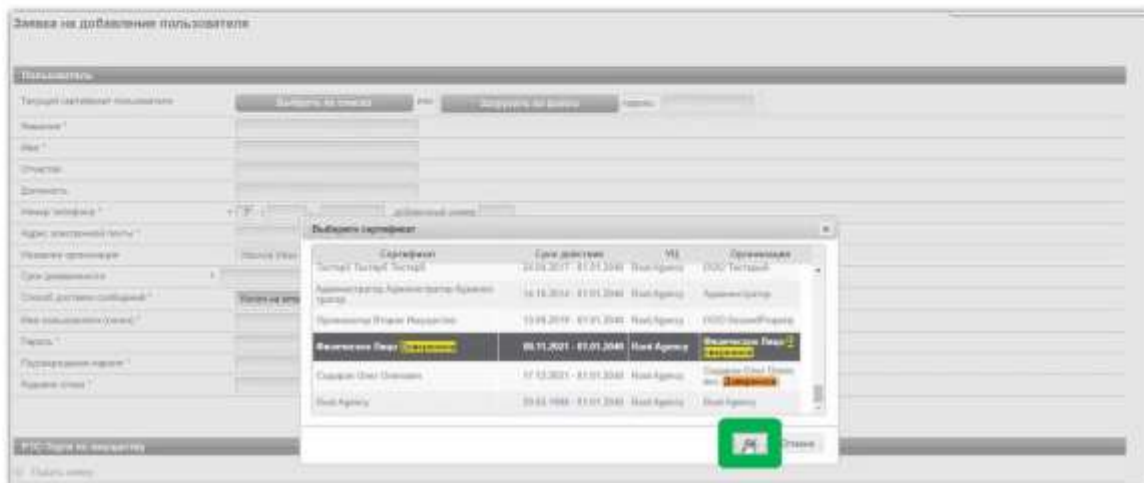
3. В открывшемся списке пользователей необходимо нажать кнопку «Добавить пользователя»;



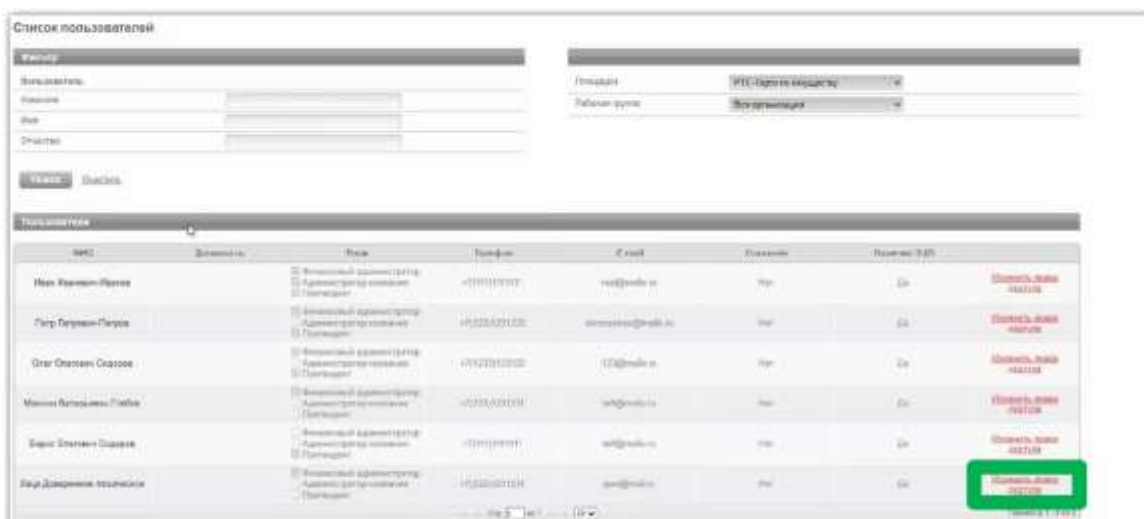
4. В открывшейся заявке нажимаем «Выбрать из списка» (если сертификат установлен на ПК) или «Загрузить из файла» (если открытый ключ сертификата находится на другом носителе);



5. Выбираем сертификат Доверенного лица, после чего нажимаем кнопку «ок», затем заполняем все обязательные поля заявки;



6. Заявка на добавление пользователя утверждается автоматически. После того, как пользователь будет добавлен, ему необходимо установить требуемые роли. Для чего в списке пользователей переходим по ссылке «Изменить права доступа»;



7. Установив соответствующий чек-бок будут определены роли, которые позволяют выполнять те или иные действия. После выбора необходимой роли нажимаем кнопку «Сохранить»:

Роль «Претендент» - позволяет подавать заявки, участвовать в торгах, заключать договоры;  
 Роль «Администратор компании» - дает возможность редактировать данные в личном кабинете;  
 Роль «Финансовый администратор» - предоставляет доступ к виртуальному счету организации, позволяет производить отзыв денежных средств, создавать бланки пополнения счета.

Другие роли «Продавец» и «Получатель расширенной информации по заявкам» доступны для выбора только организации, выступающей в качестве Продавца.

Настройка ролей пользователя

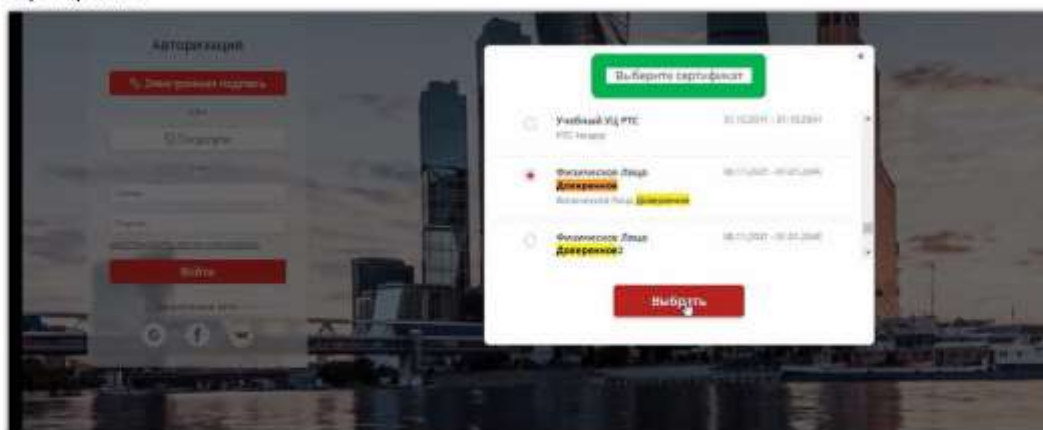
Имя	Фамилия	Телефон	E-mail	Получен	Получен АЗП
Физическое Лицо Доверитель		+7(920)1234567	info@rts.ru	№1	Да

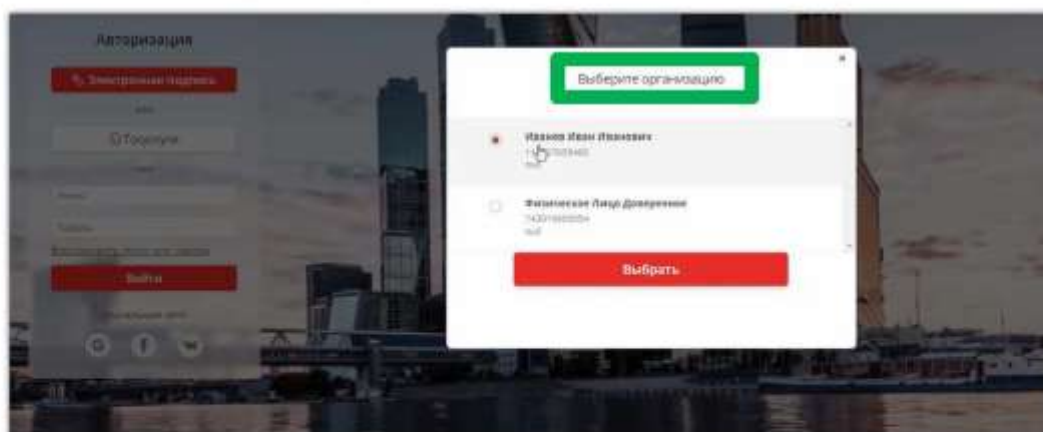
Наименование рабочей группы	Наименование роли	Описание роли	Роль выбрана
Все организации	Финансовый администратор	Роль администратора разрешает на возможность транзитировать траншеры по сети, а также создавать, редактировать и удалять роли.	<input type="checkbox"/>
	Администратор компании		<input type="checkbox"/>
	Продавец	Работа с тендерами	<input type="checkbox"/>
	<b>Пользователь</b>	Получение расширенной информации по тендерам	<input checked="" type="checkbox"/>

Справка    Справка

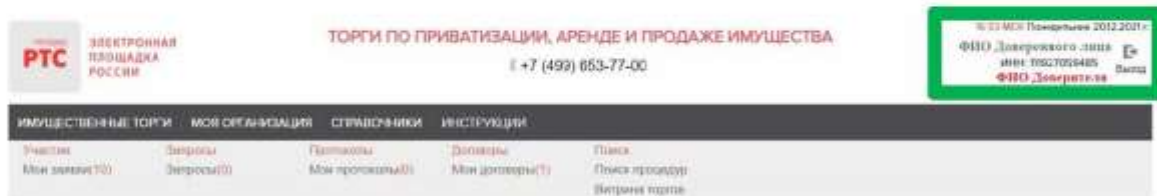
8. После того, как сертификат Доверенного лица добавлен в личный кабинет Доверителя, у Доверенного лица появляется возможность входа по своей электронной подписи от лица Доверителя. Для чего на странице авторизации Доверенному лицу необходимо выбрать свой сертификат.



9. После выбора сертификата необходимо в разделе «Выберите организацию» выбрать Доверителя от имени которого будут совершаться действия на электронной площадке.



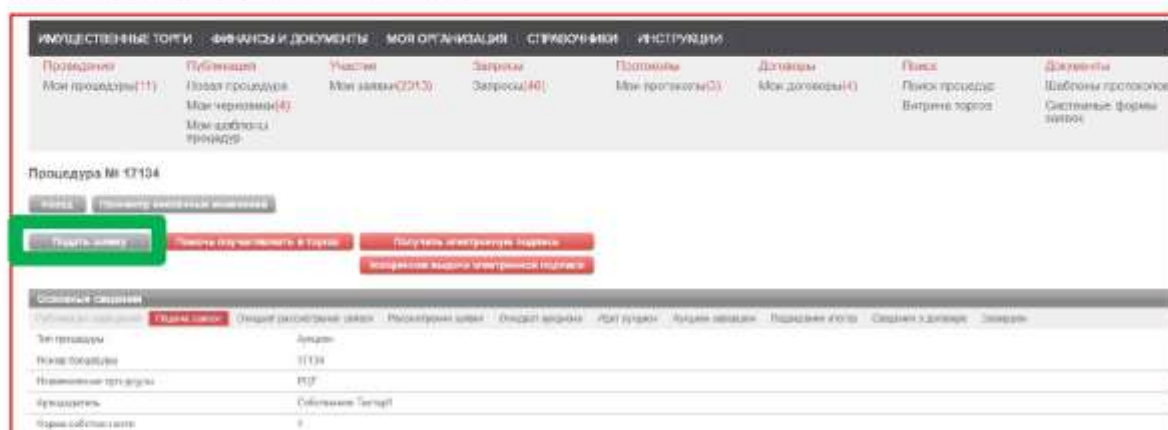
10. После входа Доверенного лица на электронную площадку под Доверителем все последующие действия Доверенным лицом совершаются от имени Доверителя.



## 5 Подача заявки на участие в аукционе

### 5.1. Для подачи заявки:

1. Войдите в Личный кабинет по электронной подписи;
2. Найдите необходимый аукцион;
3. Нажмите на «№» или «Наименование лота» соответствующего аукциона;
4. Нажмите кнопку «Подать заявку»;



5. Далее в разделе Лоты нажмите на кнопку «Подать заявку на лот»;



В разделах «Информация по аренде» и «Банковские реквизиты Претендента» поля частично будут заполнены автоматически на основе аккредитационных данных Заявителя и информации о лоте, на который подается заявка.

**6. Проставьте галочку в чек-боксе «Согласен с условиями Информационного сообщения».**

**Запрос на участие в аукционе в электронной форме**

**Информационные данные**

Получатель	ООО «ПТС»
Получатель	ООО «ПТС»
Время	Часов: 0
Действительна до окончания	<input type="radio"/> 10 мин <input checked="" type="radio"/> 15 минут <input type="radio"/> 30 мин
Адрес электронной почты	202000, Республика Башкортостан, г. Уфа, Садовая улица, Дом 7, 6/2
Почтовый адрес	202000, Республика Башкортостан, Респ. Башкортостан, Пискаревский ул., 101 Республика Башкортостан, 1103-0
Балансовый номер	41020002000
ИНН	4027003404
ОГРН	1040270034040
<input type="checkbox"/> Запрос составлен с использованием Портала	

**приним решение об участии в аукционе в электронной форме на право заключения договора аренды земельного участка:**

**№ Лота 1**  
 Дата аукциона: 28.08.2020 0:00:00  
 Наименование Объекта(ов) (лота) аукциона в электронной форме: 1  
 Начальная цена: 1,00 руб.  
 Описание лота / характеристики: **В соответствии с названием с проведением аукциона**

**и обязуюсь оплатить поступление задатка в размере 0,20 руб. Ноль рублей 20 копеек (нуля пропьющих), в сроки и в порядке, установленные в Извещении о проведении аукциона в электронной форме на право аренды земельного участка в электронной форме, и в соответствии с Регламентом Оператора электронной площадки.**

**Согласен с условиями**

**Дополнительные сведения (дополнительно)**

Имя/Полное имя	Исметов И.
ИПТ/Прозвище	Тысяча
Инициалы/Имя	Исметов И.И.И.И.
Фамилия	Исметов
Почтовый ящик	ismetov@yandex.ru
Адрес e-mail	

**Согласен с условиями**

1. Заключить, оплатить и исполнить условия и порядок проведения аукциона в электронной форме, предусмотренные в Извещении о проведении аукциона в электронной форме и Регламенте Оператора электронной площадки.  
 1.2. В случае признания Победителем аукциона в электронной форме, а также в иных случаях, предусмотренных пунктами 13 и 14 статьи 28.12 Земельного кодекса Российской Федерации, заключить договор аренды с Арендодателем и соответственно с третьими, лицами и требованиями, установленными Извещением о проведении аукциона в электронной форме и договором аренды земельного участка.  
 1.3. Использовать земельный участок в соответствии с видом разрешенного использования, указанным в Извещении о проведении аукциона в электронной форме и договоре аренды земельного участка.  
 2. Заключить, исполнить и оплатить все условия, требования, положения Извещении о проведении аукциона в электронной форме, проекта договора аренды земельного участка и Регламент Оператора электронной площадки, и все ему приложенные. Заключать условия аренды земельного участка, Заключать, подписывать документы поочередно с разными собственниками земельного участка **и не имеет претензий к ним.**  
 3. Давать, извещать о том, что он agrees отозвать Запрос в любое время до установленной даты и времени окончания срока приема Запроса на участие в аукционе в электронной форме, а также, установленном в Извещении о проведении аукциона в электронной форме.  
 4. Извещение о вид разрешенного использования земельного участка, переданного в аренду по результатам аукциона в электронной форме, в течение срока действия договора аренды не действует.  
 5. Ответственность за достоверность представленных документов и информации несет Заявитель.  
 6. Заявитель гарантирует, что на дату подачи настоящего Заявки он не является участником в порядке проведения аукциона в электронной форме, третьим лицом, блокирующим и блокируемым личными средствами в системе задатка, и/или ему прилагать.  
 7. Заявитель, подавший и одобренный 10м, члн Арендодателем / Организатор аукциона в электронной форме не несет ответственности за ущерб, который может быть причинен Заявителем отмены аукциона в электронной форме, аннулирование аукциона в электронной форме, аннулирование аукциона в электронной форме, а также приостановление процедуры проведения аукциона в электронной форме. При этом Заявитель обязуется уведомлять об отмене аукциона в электронной форме, аннулирование аукциона в электронной форме и проведении аукциона в электронной форме с даты публикации информации об отмене аукциона в электронной форме, аннулирование аукциона в электронной форме о проведении аукциона в электронной форме на официальном сайте торга Российской Федерации и информационно-телекоммуникационной сети «Интернет» для размещения информации о проведении торгов [www.rts-tender.ru](http://www.rts-tender.ru) и [eda.rosotorg.ru](http://eda.rosotorg.ru) и [www.rts-tender.ru](http://www.rts-tender.ru)  
 8. Успешный аукцион в электронной форме, порядок и условия заключения договора аренды земельного участка с Участником аукциона в электронной форме являются условиями публичной оферты, а также Заявка на участие в аукционе в электронной форме и установленные в Извещении о проведении аукциона в электронной форме сроки и порядок возврата задатка являются в соответствии со статьей 438 Гражданского кодекса Российской Федерации.  
 9. В соответствии с Федеральным законом от 27.07.2008 № 152-ФЗ «О персональных данных», передавая Заявку, Заявитель дает согласие на обработку персональных данных, указанных выше и содержащихся в представленных документах, и данных участника в аукционе в электронной форме. Под обработкой персональных данных понимается совершение, в том числе, следующие действия: сбор, систематизация, накопление, хранение, уточнение (обновление, изменение), использование, обезличивание, блокирование, уничтожение персональных данных. При этом сбор, хранение, использование персональных данных производится в соответствии с Федеральным законом от 27.07.2006 № 152-ФЗ, а также на основании такой информации, которая является, в случае, установленных нормативными документами Федеральной службы и Министерства. Настоящая оферта действует безотказно и может быть отозвана в любой момент по обоюдному согласию. Заявитель подтверждает, что ознакомлен с положениями Федерального закона от 27.07.2006 № 152-ФЗ «О персональных данных», права и обязанности в области защиты персональных данных ему известны.

**Согласен с условиями Информационного сообщения**

**Согласен с условиями**



### ВНИМАНИЕ!

**Если заявка из личного кабинета Заявителя подается представителем (Доверенным лицом) ОБЯЗАТЕЛЬНО:**

- проставить галочку в чек-боксе «Заявка подается представителем Претендента»;
- заполнить реквизиты Представителя.

Заявка на участие в продаже посредством публичного предложения в электронной форме

Сведения о продаже	
Организатор	"ООО Teste1"
Претендент	Физическое Лицо Доверитель
В лице	
Паспортные данные:	Серия: 0100 Номер: 121212 Когда выдан: 08.11.2021 Как выдан: Отделом УФМС
Адрес регистрации по месту жительства	222222, Российская Федерация, Респ. Адыгея, г. Майкоп, Ленна 2, 2, ОКАТО: 79401000000
Адрес регистрации по месту пребывания	222222, Российская Федерация, Респ. Адыгея, г. Майкоп, Ленна 2, 2, ОКАТО: 79401000000
Контактный телефон:	+711111111111
<input checked="" type="checkbox"/> Заявка подается представителем Претендента	
ФМО	Сертификат для демонстрации
Дата выдачи доверенности *	<input type="text"/>
Номер доверенности *	<input type="text"/>
Паспортные данные:	Серия * <input type="text"/> Номер * <input type="text"/> Когда выдан * <input type="text"/> Как выдан * <input type="text"/>
Адрес регистрации по месту жительства *	<input type="text"/>
Адрес регистрации по месту пребывания *	<input type="text"/>
Контактный телефон *	+ 7: ( <input type="text"/> ) - <input type="text"/> дополнительный номер: <input type="text"/>

**7. В Разделе «Электронные образы документов, входящих в состав заявки» необходимо приложить документы в форме электронных документов или электронных образов документов, то есть документов на бумажном носителе, преобразованных в электронно-цифровую форму путем сканирования с сохранением их реквизитов:**

- копии документов, удостоверяющих личность заявителя (для граждан, в том числе зарегистрированных в качестве индивидуального предпринимателя);
- надлежащим образом заверенный перевод на русский язык документов о государственной регистрации юридического лица в соответствии с законодательством иностранного государства в случае, если Заявителем является иностранное юридическое лицо.

8. После прикрепления всех требуемых документов нажмите кнопку «Подать заявку».

## 5.2. Предоставление рабочего места с доступом в сеть Интернет для подачи заявки на участие в аукционе возможно по месту нахождения ГКУ «РЦТ»:

Предоставление рабочего места с доступом в сеть Интернет для подачи заявки осуществляется в период заявочной кампании согласно Извещению о проведении аукциона по рабочим дням:

понедельник - четверг с 09 час. 00 мин. до 18 час. 00 мин.;

пятница и предпраздничные дни с 09 час. 00 мин. до 16 час. 45 мин.;

перерыв с 13 часов 00 минут до 14 час. 00 мин.

### Внимание!

В связи с установленным по адресу: Московская область, городской округ Красногорск, г. Красногорск, бульвар Строителей, д. 7, **контрольно-пропускным режимом**, заявителю, подающему заявку на участие в аукционе, или его уполномоченному представителю, следует **не позднее, чем за один рабочий день** (до 14 час. 00 мин.) для граждан Российской Федерации и **не позднее, чем за шесть рабочих дней** (до 14 час. 00 мин.) для иностранных граждан до даты посещения ГКУ «РЦТ» сообщить следующие сведения для оформления соответствующего пропуска: номер аукциона, фамилию, имя, отчество на электронную почту [rct\\_torgi@mosreg.ru](mailto:rct_torgi@mosreg.ru).

**Для прохода** в здание, расположенное по адресу: Московская область, городской округ Красногорск, г. Красногорск, бульвар Строителей, д. 7, **визитеру необходимо при себе иметь документ, удостоверяющий его личность.**

В случае несоблюдения указанного порядка и сроков заказа пропуска по вине заявителя, организатор аукциона признается исполнившим возможность обеспечения всем заявителям или их уполномоченным представителям, подать заявку на участие в аукционе.

## 6 Работа с денежными средствами

### 6.1. Просмотр состояния аналитического счета

Аналитический счет - счет, организованный в электронном виде при подписании Заявителем Соглашения о гарантийном обеспечении на электронной площадке РТС-тендер «Имущественные торги», на котором учитываются такие операции, как зачисление денежных средств, их блокирование/прекращение блокирования, а также различного рода списания.

Номер аналитического счета и информация о количестве денежных средств содержится в Личном кабинете в разделе «Финансы и документы», далее «Счета и транзакции». Номер аналитического счета имеет формат «XX.XXXXX.XXXXX-PRV». Так же в данном разделе есть возможность создавать бланки пополнения счета и выводить денежные средства.



Площадка	Номер счета	Свой аналитический счет	Заблаговременно списать	Сумма на остаток	Сумма на оплату
РТС-Торги и аукционы	12 54247 86346700	0000000000 00 руб.	Пополнить	4023118 руб.	0 руб.

### 6.2. Порядок перечисления средств на участие в аукционе

Для оплаты задатка необходимо пополнить свой аналитический счет на сумму не менее размера задатка, установленного Извещением о проведении аукциона.

Перечисление денежных средств по разным аукционам возможно одним платежом. В назначении платежа **указание номера аналитического счета обязательно.**

**Бланк платежного поручения с указанием аналитического счета для перечисления денежных средств может быть сформирован в Личном кабинете:**

1. Войдите в Личный кабинет;
2. Перейдите в раздел «Финансы и документы», далее «Счета и транзакции».
3. Нажмите кнопку «Пополнить» в строке со счетом, который имеет формат «XX.XXXXX.XXXXX - PRV»;



Площадка	Номер счета	Свой аналитический счет	Заблаговременно списать	Сумма на остаток	Сумма на оплату
РТС-Торги и аукционы	12 54247 86346700	0000000000 00 руб.	Пополнить	4023118 руб.	0 руб.

4. Либо нажмите на ссылку «Детали» в строке с номером аналитического счета, который имеет формат «XX.XXXXX.XXXXX - PRV»;

Платежи	Номер счета	Свободная сумма	Заблаговременная сумма	Сумма на счете	Сумма на оплату
ПТС-Торги по аукциону	18.00000.01117.010V	9 943 594 475,70 руб.	36 531 991,00 руб.	46 475 586,70 руб.	0,00 руб.

5. Открывается страница просмотра счета, нажмите кнопку «Пополнить счет».

Счет	
Платежи	ПТС-Торги по аукциону
Номер счета	18.00000.01117.010V
Состояние	Активен
Свободная сумма	9 943 594 475,70 руб.
Заблаговременная сумма	36 531 991,00 руб.
Сумма на счете	46 475 586,70 руб.
Сумма на оплату	0,00 руб.
<b>Банковские реквизиты</b>	
Наименование банка	СБС
Расчетный счет	54504508405400000007

Образец платежного поручения будет автоматически сформирован в формате excel.

#### Блокирование денежных средств:

Денежные средства в размере равном задатку блокируются на аналитическом счете Заявителя, при условии наличия на нем соответствующей суммы свободных денежных средств в размере не менее суммы задатка по соответствующему аукциону.

В случае получения от Заявителя нескольких заявок по нескольким аукционам, свободные средства блокируются последовательно и учитываются отдельно по каждой заявке по соответствующим аукционам.

## 7. Участие в аукционе

### Подача ценовых предложений в ходе аукциона

До установленных Извещением о проведении аукциона даты и времени начала проведения аукциона Участнику аукциона необходимо:

1. Войти в Личный кабинет посредством ЭП;
2. Перейти в раздел «Имущественные торги», далее «Поиск процедур» и найти соответствующий аукцион, на участие в котором была подача заявка;
3. Нажать на номер процедуры. Открывается форма «Процедура №...»;
4. Нажать кнопку «Перейти к аукциону»;

Процедура № 17134	
Идентификатор	17134
Просмотр заявки	Просмотр в аукцион
<b>Основные сведения</b>	
Тип процедуры	Аукцион
Номер процедуры	5757
Наименование процедуры	Текст
Пределы (С/Б/стремим)	1

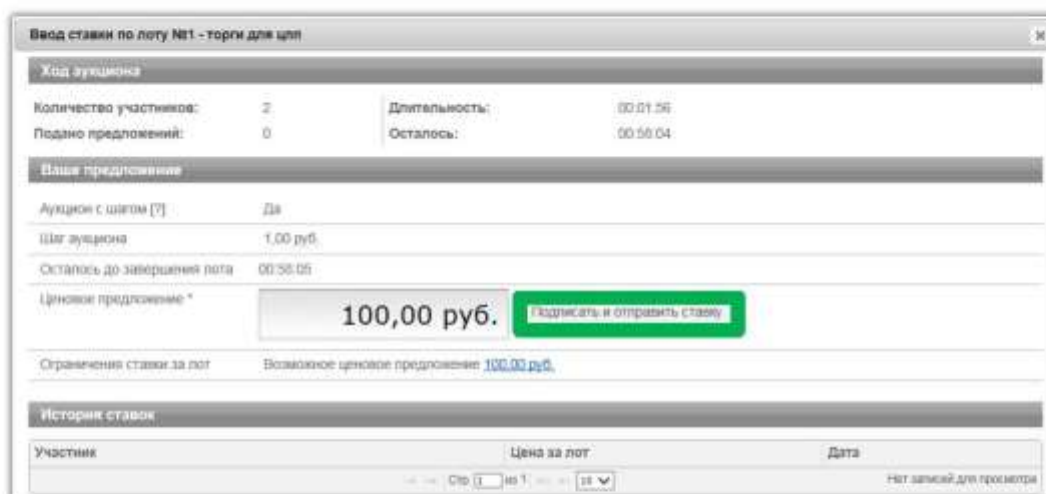
5. Открывается форма «Аукционный торг по процедуре №...»;

6. Со времени начала проведения аукциона для подачи предложения о цене нажать кнопку «Ввод ставки»;



7. Откроется окно «Ввод ставки по лоту». В поле «Ценовое предложение» Вы увидите Ваше ценовое предложение;

8. Для подтверждения Вашего ценового предложения необходимо нажать кнопку «Подписать и отправить ставку»;



9. Подтвердить действие ЭП.

Поле «Ценовое предложение» обновится. Наибольшее из предложенных Участниками предложений о цене выделено зеленым цветом.

Аукционный торг по процедуре №6349

Детали аукциона						
Аукцион с шагами	Да					
Подано заявок	10					
Характеристики						
Длительность	00:00:00					
Осталось	00:00:00					
Расчетный день и время завершения лота	24.11.2017 09:00:00 MSK					
Лоты						
Наименование	Параметры лота					
<a href="#">Справка</a>						
№ лота	Наименование	Осталось до завершения лота	Расчетный день и время завершения лота	Валютная единица ставки	Лучшая цена	Мин. цена
1	Торги для деп.	00:00:00	24.11.2017 09:00:00 MSK	рубли	100,00 руб.	100,00 руб.
Ссылка на подробные сведения *		Да				
История ставок		<a href="#">Просмотреть историю</a>				

Список поданных ценовых предложений можно просмотреть в окне «Ввод ставки по лоту» в разделе «История ставок».

Ввод ставки по лоту №761 – тест

Ход аукциона			
Количество участников:	2	Длительность:	00:00:42
Подано предложений:	2	Осталось:	00:29:13
Ваши предложения			
Аукцион с шагом [?]	Да		
Шаг аукциона	2,00 %		
Осталось до завершения лота	00:29:13		
Ценовое предложение *	10 400,00 руб.	<a href="#">Подписать и отправить ставку</a>	
Ограничения ставки за лот	Цена за лот должна быть равна 10 400,00 руб.		
История ставок			
Участник	Цена за лот	Дата	
Ваше предложение	10 200,00 руб.	20.06.2016 09:16	
Участник 2	10 000,00 руб.	20.06.2016 09:14	

При направлении ценовых предложений время на подачу каждого последующего ценового предложения продлевается на 10 (десять) минут после поступления предыдущего ценового предложения.

**!** Аукцион в электронной форме завершается с помощью программных и технических средств электронной площадки, если в течение 10 (десяти) минут после поступления последнего ценового предложения ни один Участник аукциона не сделал последующего ценового предложения.

Победителем признается Участник аукциона, сделавший в ходе аукциона наибольшее ценовое предложение.

## 8. Просмотр сведений о результатах аукциона

После размещения Протокола о результатах аукциона в разделе «Сведения о победителях» будет отображаться информация о победителе аукциона.

№ аукциона	УИН аукциона	Инициатор аукциона	Дата и время регистрации	Подписанный в срок
1234	4027000401	ООО «Тендер»	19.04.2016 17:00:00	<input type="checkbox"/>

С Протоколом о результатах аукциона можно ознакомиться в Личном кабинете либо в открытой части системы в разделе «Протоколы».

Нажмите на ссылку «Скачать» напротив нужного документа.

Тип	Дата	Действия
Протокол о результатах аукциона	19.04.2016 17:00	<a href="#">Скачать</a>

**Обращаем Ваше внимание!**

По всем вопросам по работе на электронной площадке звоните по тел. **8 499 653-77-00** или пишите по адресу: [iSupport@rts-tender.ru](mailto:iSupport@rts-tender.ru)